



ROMÂNIA  
JUDEȚUL CLUJ

CONSILIUL LOCAL AL MUNICIPIULUI DEJ

Str. 1 Mai nr. 2, Tel.: 0264/211790\*, Fax 0264/223260, E-mail: [primaria@dej.ro](mailto:primaria@dej.ro)

**HOTĂRÂREA Nr. 138**  
**din data de 29 noiembrie 2022**

**privind aprobarea Statutului Municipiului Dej**

Consiliul local al Municipiului Dej, întrunit în ședința ordinară din data de 29 noiembrie 2022;

Având în vedere proiectul de hotărâre, prezentat din inițiativa primarului Municipiului Dej, Referatul de aprobare a domnului primar Morar Costan, în calitate de inițiator al proiectului de hotărâre;

Raportul de specialitate, întocmit de Secretarul General al Municipiului Dej, județul Cluj, prin care arată necesitatea actualizării Statutului Municipiului Dej; proiect avizat favorabil în ședința de lucru a Comisiei juridice din data de 29 noiembrie 2022;

În baza prevederilor art. 104, cele ale art. 289, alin. (16), precum și cele ale art. 1, alin. (2), lit. „a” din Anexa Nr. 1 la Ordonanța de Urgență a Guvernului Nr. 57/2019 privind Codul administrativ, actualizată, cu modificările și completările ulterioare;

În conformitate cu prevederile:

art. 121, alin. (1 - 2) din Constituția României;

art. 3 - 4 și art. 6 paragraful 1 din Carta europeană a autonomiei locale, adoptată la Strasbourg la 15 octombrie 1985, ratificată prin Legea nr. 199/1997;

art. 7 alin. (2) din Codul civil;

Ordinului M.L.P.D.A. Nr. 25/2021 pentru aprobarea modelului orientativ al statutului unității administrativ-teritoriale, precum și a modelului orientativ al regulamentului de organizare și funcționare a consiliului local - Anexa Nr. 1;

În temeiul prevederilor art. 2, art. 3 lit. e), art. 7 din Legea Nr. 52/2003 privind transparența decizională în administrația publică locală, actualizată, cu modificările și completările ulterioare;


În baza prevederilor art. 129, alin. (2), lit. a) și alin. (3), lit. a), coroborate cu alin. (7) lit. s), art. 133, alin. (1), art. 139, alin. (1), art. 155, alin. (1), lit. d) și lit. e), coroborate cu alin. (5), lit. c), art. 196, alin. (1), lit. a), art. 197, alin. (1), alin. (2) și alin. (4), art. 198, alin. (1) și alin. (2) din Ordonanța de Urgență Nr. 57/2019 privind Codul administrativ, cu modificările și completările ulterioare;

**HOTĂRĂȘTE:**

**Art. 1. Aprobă Statutul Municipiului Dej, județul Cluj, conform Anexei, care face parte integrantă din prezenta hotărâre.**

**Art. 2. Prevederile prezentei hotărâri vor fi duse la îndeplinire de primarul Municipiului Dej.**

**Art. 3. Începând cu data adoptării prezentei hotărâri, își încetează aplicabilitatea Hotărârea Consiliului Local al Municipiului Dej, Nr. 74/ 31 mai 2017 privind aprobarea Statutului Municipiului Dej.**



**Art. 4.** Prezenta hotărâre se comunică:


- Instituției Prefectului – județul Cluj, pentru controlul legalității;
- Primarului Municipiului Dej;

**Președinte de ședință,  
Stan Daniel**



Nr. consilieri în funcție - 19  
Nr. consilieri prezenți - 17  
Nr. voturi pentru - 17  
Nr. voturi împotriva -  
Abțineri -

**Contrasemnează,  
Secretar General al Municipiului Dej,  
Jr. Pop Cristina**



## STATUTUL MUNICIPIULUI DEJ

### CUPRINS

- **CAPITOLUL I:** Prezentare generală a Municipiului Dej
- **CAPITOLUL II:** Autoritățile administrației publice locale
- **CAPITOLUL III:** Căi de comunicații
- **CAPITOLUL IV:** Principalele instituții care își desfășoară activitatea pe raza teritorială a Municipiului Dej.
- **CAPITOLUL V:** Funcțiuni economice în Municipiul Dej
- **CAPITOLUL VI:** Bunurile din patrimoniul Municipiului Dej
- **CAPITOLUL VII:** Servicii publice existente
- **CAPITOLUL VIII:** Atribuirea și schimbarea denumirilor de străzi, piețe și de obiective de interes public local.
- **CAPITOLUL IX:** Societatea civilă, respectiv partidele politice, sindicatele, cultele și organizațiile nonguvernamentale care își desfășoară activitatea în Municipiul Dej
- **CAPITOLUL X:** Participare publică
- **CAPITOLUL XI:** Cooperare sau asociere
- **CAPITOLUL XII:** Dispoziții tranzitorii și finale

### ANEXE

- Anexa nr. 1-14

## CAPITOLUL I

### PREZENTAREA GENERALĂ A MUNICIPIULUI DEJ

**Art.1. (1) MUNICIPIUL DEJ** este:

- a) persoană juridică de drept public, cu capacitate juridică deplină și patrimoniu propriu;
- b) subiect juridic de drept fiscal;
- c) titulară a drepturilor și obligațiilor ce decurg din contractele privind administrarea bunurilor care aparțin domeniului public și privat al acesteia, precum și din raporturile cu alte persoane fizice sau juridice, în condițiile legii.

**(2) MUNICIPIUL DEJ** are sediul social în Dej, la adresa: strada 1 Mai, nr. 2, județul CLUJ, codul postal 405200, precum și codul de înregistrare fiscală 4349179.

**(3) Însemnele specifice ale Municipiului Dej** sunt:

- a) stema municipiului Dej, aflată în proceduri de aprobare conform HG 25/2003;
- b) Modelul prevăzute în anexa nr. 1 este modelul de stemă aprobat prin HCL nr.42 din data de 28 aprilie 2016.

**(4) Stema Municipiului Dej** poate fi folosită pentru:

- antetul Primăriei Municipiului Dej, folosit în corespondența acesteia;
- insigne realizate de municipalitate;
- alte materiale promoționale ale municipiului.

Celelalte instituții din Municipiul Dej și/sau orice alte persoane de drept public/privat, vor putea folosi stema municipiului numai cu aprobarea Primarului Municipiului Dej.

**Art.2. (1) Municipiul Dej** este un municipiu în județul Cluj, Transilvania, România, format din localitățile componente Dej (reședința), Ocna Dejului, Pentic

și Șomecutu Mic. Se află la 57 km nord-est de municipiul Cluj-Napoca, la confluența dintre râurile Someșul Mare și Someșul Mic.

(2) **Municipiul Dej** se delimitează din punct de vedere teritorial: la nord cu teritoriul administrativ al comunelor Cășeiu și Vad, la vest cu cel al comunelor Bobâlna și Jichișu de Jos, la sud-vest cu cel al comunei Aluniș, la sud cu cel al comunei Iclod și al comunei Mintiu Gherlei iar la est cu cel al comunelor Mica și Cuzdrioara

(3) **Municipiul Dej** are în componență:

- a) localitatea Pintic
- b) localitatea Șomecutu Mic
- c) Ocna Dej cartier al Municipiului Dej

(4) În conformitate cu prevederile Legii nr. 351/2001, actualizată, privind aprobarea Planului de amenajare a teritoriului național – Anexa 2 Localități urbane de rangul II, Municipiul Dej este municipiu de rangul II.

(5) Prezentarea grafică și descriptivă, respectiv suprafețele intravilanului și extravilanului pe fiecare dintre localitățile menționate la alin. (3) sunt prevăzute în *anexa nr. 2* la prezentul statut.

**Art.3. (1)** Municipiul Dej dispune de o rețea hidrografică formată din: râuri, lacuri, mlaștini și ape subterane.

(2) Pe teritoriul Municipiului Dej se regăsește o floră și faună diversă.

(3) Municipiul Dej dispune de o mare diversitate de soluri.

(4) Resursele de subsol ale Municipiului Dej sunt:

- a) sarea gemă;
- b) tufuri dacitice ( Tuful de Dej) și de ballast;

(5) Denumirea și lungimea râului Someș și afluenților a apelor subterane, a faunei și florei de pe raza teritorială municipiului Dej se regăsesc în *anexa nr. 3* la prezentul statut.

**Art.4. (1)** Municipiul Dej s-a înființat în anul 1968 prin Legea nr.2/1968, republicată privind organizarea administrativă a teritoriului Republicii Socialiste România.

(2) Prima atestare documentară a Municipiului Dej a fost în anul 1214 este anul primei mențiuni documentare a localității Dees, când Dejul este cunoscut ca loc de exploatare și îmbarcare a sării;

(3) Evoluția istorică a Municipiului Dej se regăsește în anexa nr. 4 la prezentul statut.

**Art.5. (1)** Populația Municipiului Dej, este de 38.713 locuitori, la recensământul populației și locuinței din anul 2011.

(2) Componența și structura populației din Municipiul Dej, se regăsește în anexa nr. 5 prezentul statut.

(3) Aspectele privind numărul populației se actualizează în urma recensământului în vederea respectării dreptului cetățenilor aparținând unei minorități naționale de a folosi limba lor maternă în relația cu administrația publică locală și cu serviciile deconcentrate.

## CAPITOLUL II

### AUTORITĂȚILE ADMINISTRAȚIEI PUBLICE LOCALE

**Art.6. (1)** Autoritățile administrației publice locale sunt consiliul local, ca autoritate deliberativă, și primarul, ca autoritate executivă.

(2) Sediul central al autorităților administrației publice locale dejene este: municipiul Dej, strada 1 Mai, nr. 2, județul CLUJ.

(3) Consiliu local este format din 19 consilieri, aleși pentru un mandat de 4 ani. Potrivit celor mai recente alegeri locale, Consiliul Local al Municipiului Dej are următoarea componență și apartenență politică:

a) **Partidul National Liberal**- 9 consilieri – numele acestora fiind : Buburuz Simion Florin, Lupan Ștefan, Moldovan Horațiu Vasile, Gavriș Geanina Adriana Corina, Husa Lucian Ioan, Radu Emilian Ioan, Bălașa Dana Livia, Stan Daniel ,Pop Cristian.



- b) **Partidul Social Democrat**- 3 consilieri , numele acestora fiind Teodora Muncelian, Itu Mircea Vasile și Sabadăș Marin Gabriel
- Partidul Social Democrat**- 3 consilieri , numele acestora fiind Teodora Muncelian, Itu Mircea Vasile și Sabadăș Marin Gabriel.
- c) **Uniunea Democrată a Maghiarilor din România**- 1 consilier Kovrig Anamaria Magdalena.
- d) **USRPLUS** - 2 consilieri, numele acestora fiind – Meșter Maria Alina și Severin Paul Mihai
- e) **ALDE** - 2 consilieri, numele acestora fiind Făt Ioan și Feier Iuliu Ioan
- f) **PMP** – 2 consilieri, numele acestora fiind Haitonic Teodora Stela și Butuza Marius Cornel.

(4) Constituirea Consiliului Local al Municipiului Dej s-a constatat prin Ordinul prefectului județului Cluj nr.444 din nr.26.10.2020.

(5) Având în vedere specificul local și nevoile activității sale, Consiliul local al municipiului Dej are organizate următoarele comisii pe domenii specifice:

- a) Comisia pentru activități economico-financiare și agricultură;
- b) Comisia pentru activități de amenajare a teritoriului, urbanism, protecția mediului și turism;
- c) Comisia pentru activități social-culturale, culte, învățământ, sănătate, familie și sport;
- d) Comisia juridică și de disciplină, pentru activități de protecție socială, muncă și protecția copilului.

(6) Atribuțiile consiliului local sunt prevăzute de reglementările legale în materie. Modul de organizare și funcționare a Consiliului Local se stabilește prin Regulamentul de organizare și funcționare, aprobat prin hotărâre a acestuia.

(7) Primarul Municipiului Dej este șeful administrației publice locale și al aparatului propriu de specialitate al acesteia, pe care îl conduce și îl coordonează.

(8) Potrivit celor mai recente alegeri locale, validate prin hotărâre judecătorească definitivă, Primarul Municipiului Dej, pentru un mandat de 4 ani, este MORAR COSTAN.

(9) Viceprimarul Municipiului Dej ales de către consiliul local Dej din rândul membrilor acestuia, pe o durată egală cu cea a mandatului consiliului, este KOVRIG ANAMARIA MAGDALENA.

(10) Componenta nominală, perioada/periodele de exercitare a mandatelor aleșilor locali, precum și apartenența politică a acestora, începând cu anul 1992, sunt prevăzute în *anexa nr. 6* la prezentul statut, după caz.

**Art.7. (1)** Autoritățile administrației publice locale au dreptul de a conferi și retrage titlul de cetățean de onoare, persoanelor fizice române sau străine pentru Municipiul Dej.

(2) Criteriile potrivit cărora autoritățile administrației publice locale au dreptul de a conferi și retrage titlul de cetățean de onoare persoanelor fizice române sau străine, se regăsesc în *anexa nr. 7* la prezentul statut.

## CAPITOLUL III

### CĂI DE COMUNICAȚII

**Art.8. (1)** Raza teritorială a **Municipiului Dej** este tranzitată, după caz, de una sau mai multe dintre următoarele rețele de transport, potrivit prevederilor Legii nr. 363/2006 privind aprobarea Planului de amenajare a teritoriului național - Secțiunea I - Rețele de transport, cu modificările și completările ulterioare:

- a) rețeaua rutieră;
- b) rețeaua de căi ferate;
- c) rețeaua de căi navigabile și porturi.

(2) Rețeaua de transport prevăzută la alin. (1) lit. a) este formată, potrivit Ordonanței Guvernului nr. 43/1997 privind regimul drumurilor, republicată, cu modificările și completările ulterioare, din drumuri de interes național, drumuri de interes județean, comunal și poduri, după caz, astfel cum sunt prezentate în anexa nr. 8.a la prezentul statut.

(3) Rețeaua de transport prevăzută la alin. (1) lit. b), potrivit prevederilor Legii nr. 363/2006, cu modificările ulterioare, cuprinde: linii de cale ferată convenționale, linii de cale ferată de interes local, pe trasee noi sau poduri noi, după caz, astfel cum sunt prezentate în anexa nr. 8.b la prezentul statut.

(4) Rețeaua de transport prevăzută la alin. (1) lit. c), potrivit prevederilor Legii nr. 363/2006, cu modificările ulterioare, cuprinde: porturi noi sau porturi turistice și debarcadere pentru nave de pasageri, după caz, astfel cum sunt prezentate în anexa nr. 8.c prezentul statut.

## CAPITOLUL IV

### PRINCIPALELE INSTITUȚII CARE ÎȘI DESFĂȘOARĂ ACTIVITATEA PE RAZA TERITORIALĂ A MUNICIPIULUI DEJ

**Art.9. (1)** Rețeaua școlară a municipiului potrivit Legii educației naționale nr. 1/2011, cu modificările și completările ulterioare, cuprinde numărul total de unități de învățământ de stat și particular preuniversitar, acreditate, respectiv autorizate să funcționeze provizoriu.

(2) Pe raza teritorială a Municipiului Dej își desfășoară activitatea un număr total de 23 unități de învățământ de stat și particular preuniversitar.

(3) Unitățile de învățământ și furnizorii de educație prevăzuți la alin. (1), sunt prezentate în anexa nr. 9. a la prezentul statut.

(4) Municipiul Dej susține unitățile de învățământ și furnizorii de educație prevăzuți la alin. (1) potrivit prevederilor Legii nr. 1/2011.

**Art.10. (1)** Pe raza teritorială a Municipiului Dej își desfășoară activitatea 3 instituții de cultură.

- a) Muzeul Municipal Dej
- b) Centrul Cultural „Arta”
- c) Biblioteca Municipală

(2) Pe raza teritorială a Municipiului Dej se organizează manifestări culturale.

(3) Tipul și denumirea instituțiilor de cultură ori tipul și denumirea manifestărilor culturale se regăsesc în anexa nr. 9. b la prezentul statut.

(4) Municipiul Dej participă la finanțarea manifestărilor culturale de la bugetele locale, din venituri proprii, fonduri externe rambursabile și nerambursabile, contracte cu terții, după caz, potrivit legii.

**Art.11. (1)** Pe raza teritorială a Municipiului Dej se asigură:

- a) asistență medicală profilactică și curativă;
- b) asistență medicală de urgență;
- c) asistență medicală de hemotransfuziologie, transfuzie sanguină sau alte servicii de asistență medicală și prestații autorizate conform legii

(2) Municipiul Dej participă la finanțarea activităților de asistență și de sănătate publică de la bugetele locale, din venituri proprii, fonduri externe rambursabile și nerambursabile, contracte cu terții, după caz, potrivit legii.

(3) Asistența medicală prevăzută la alin. (1) lit. b) se asigură, dacă este cazul, prin unități specializate de urgență și transport sanitar publice sau private, precum și prin structuri de primire a urgențelor, organizate în acest scop.

(4) Lista cu numărul și denumirea unităților prin care se asigură asistența medicală sunt prezentate în *anexa nr. 9.c* la prezentul statut..

**Art.12. (1)** Pe raza teritorială a Municipiului Dej se asigură servicii sociale definite potrivit art. 30 din Legea asistenței sociale nr. 292/2011, cu modificările și completările ulterioare.

(2) Municipiul Dej asigură cadrul pentru furnizarea serviciilor sociale prevăzute la alin. (1).

(3) Lista cu tipul serviciilor sociale asigurate de Municipiul Dej se regăsește în *anexa nr. 9.d* la prezentul statut.

**Art.13. (1)** Pe raza teritorială a Municipiului Dej își desfășoară activitatea, 6 instituții de presă: 4 în domeniul presei on-line și 2 audio, se regăsesc în anexa 9.e.

**Art.14. (1)** Pe raza teritorială a Municipiului Dej, județul Cluj își desfășoară activitatea clubul copiilor, cluburi sportiv-scolare ori asociații sportive.

(2) Lista cu denumirea cluburilor prevăzute la alin. (1) se regăsește în anexa nr. 9.f. la prezentul statut.

## CAPITOLUL V

### FUNȚIUNI ECONOMICE ALE MUNICIPIULUI DEJ

**Art.15.** - Principalele funcțiuni economice, capacități de producție diversificate din sectorul secundar și terțiar, precum și din agricultură sunt prevăzute în *anexa nr. 10* la prezentul statut.

## CAPITOLUL VI

### BUNURILE DIN PATRIMONIUL MUNICIPIULUI DEJ

**Art.16.** (1) Patrimoniul Municipiului Dej, județul Cluj este compus din bunurile mobile și imobile care aparțin domeniului public și domeniului privat al Municipiului Dej, județul Cluj, precum și din totalitatea drepturilor și obligațiilor cu caracter patrimonial.

(2) Inventarul bunurilor aflate în patrimoniul Municipiului Dej, județul Cluj, întocmit și atestat prin H.G.969/2002 –Anexa 3 – Inventarul bunurilor care alcătuiesc domeniul public al Municipiului Dej, în conformitate cu prevederile art. 289 din Ordonanța de urgență a Guvernului nr. 57/2019 privind Codul administrativ, cu modificările și completările ulterioare.

(3) Inventarul bunurilor aflate în patrimoniul Municipiului Dej, județul Cluj se actualizează ori de câte ori intervin evenimente de natură juridică și se publică pe pagina de internet a Municipiului Dej, județul Cluj în secțiunea dedicată acestui statut.

(4) Inventarul bunurilor care aparțin domeniului public al Municipiului Dej, se modifică și se completează pe poziții din inventar prin Hotărâri ale Consiliului Local Dej, inventar care se raportează la inventarul atestat potrivit H.G.. 969/2002 și se regăsește în Anexa nr.11 la Prezentul statut.

## CAPITOLUL VII

## SERVICIILE PUBLICE EXISTENTE

**Art.17. (1)** Serviciile comunitare de utilități publice furnizate la nivelul Municipiului Dej sunt:

- a) serviciul public de alimentare apă și canalizare, furnizat de Compania de Apă Someș S.A..
- b) serviciul public de transport, furnizat de
  - b.1. Transurb S.A.;
  - b.2. transport în regim de taxi
- c) serviciul public de salubritate, furnizat de Supercom SA.
- d) serviciul public de iluminat furnizat de S.C.Invest Servicii S.R.L..

**Art.18. (1)** Transportul și distribuția energiei electrice de pe raza teritorială a Municipiului Dej, județul Cluj este realizat de Distribuție Energie Electrica România, Sucursala Cluj-Napoca.

**(2)** Municipiul Dej este alimentat din sistemul energetic național prin linii de 110 KV prin Stația 110/20 kv Dej – Cuzdrioara și Stația 110/20 KV Dej Sud.

**(3)** În afara SEN există și următoarele surse locale:

- -MHC Mănăstirea 2, cu două grupuri hidroelectrice de 2X690 KVA , racordate la distribuitorul LEA 20 KV Dej Sud-Cuzdrioara 1.
- -MHC Mănăstirea 1, cu un grup hidroelectric de 1X430 KVA , racordate la distribuitorul LEA 20 KV Dej Sud-Cuzdrioara 1.(apartine teritorial de com .Mica).
- -MHC Baraj Someș, cu trei grupuri hidroelectric de 3X630 KVA , racordate la distribuitorul LEA 20 KV Dej Sud-Cuzdrioara 1.(apartine teritorial de com .Cuzdrioara).
- -Centrala fotovoltaica-„SOLAR PARC ACV (Dej ,str. Grivitei ) cu o putere de 5000 KW racordata la LES 20 kv Epurare
- -Centrala fotovoltaica-„TCV IMPEX SRL (Codor )cu o putere de 5000 KW racordata la LEA 20 kv Dej Sud-Fodora.(apartine de com. Jichisul de Jos)
- -Centrala fotovoltaica-„NEW SOLAR ENERGI (Tarpiu ) cu o putere de 5000 KW racordata la LEA 20 KV Dej-Surduc (apartine de com. Jichisul de Jos).
- -lungime rețelei LEA ,MT –km-45

**Art.19. Alimentarea** cu gaze naturale pe raza teritorială a Municipiului Dej este asigurată de: Distrigaz Nord S.A. – Sector Dej.

**SOCIETATEA CIVILĂ, RESPECTIV PARTIDELE POLITICE,  
SINDICATELE, CULTELE ȘI ORGANIZAȚIILE  
NONGUVERNAMENTALE CARE ÎȘI DESFĂȘOARĂ ACTIVITATEA  
ÎN MUNICIPIUL DEJ**

**Art.22. (1)** Municipiul Dej realizează un cadru de cooperare sau asociere cu organizații neguvernamentale, asociații și cluburi sportive, instituții culturale și artistice, organizații de tineret, în vederea finanțării și realizării unor acțiuni sau proiecte care vizează dezvoltarea colectivității.

**(2)** Municipiul Dej acordă o atenție deosebită proiectelor culturale și educative cu caracter local, regional, național, european și internațional, care se încadrează în strategia de dezvoltare a municipiului.

**(3)** Municipiul Dej poate acorda finanțări nerambursabile de la bugetul local, în baza Legii nr. 350/2005 privind regimul finanțărilor nerambursabile din fonduri publice alocate pentru activități nonprofit de interes general, cu modificările și completările ulterioare.

**(4)** Lista cu denumirea organizațiilor neguvernamentale care își desfășoară activitatea pe raza teritorială a Municipiului Dej se regăsește în *anexa nr. 12.a* la prezentul statut.

**Art.23. (1)** Pe teritoriul Municipiului Dej își desfășoară activitatea partide politice sau organizații aparținând minorităților naționale, înființate în condițiile Legii partidelor politice nr. 14/2003, republicată, cu modificările și completările ulterioare.

**(2)** Lista partidelor politice care își desfășoară activitatea în Municipiul Dej se găsește în *anexa nr. 12. b* la prezentul statut.

**Art.24. (1)** Pe teritoriul Municipiului Dej își desfășoară activitatea organizații sindicale sau asociații profesionale, după caz.

**(2)** Lista organizațiilor sindicale, după caz, care își desfășoară activitatea în Municipiul Dej se găsește în *anexa nr. 12. c* la prezentul statut.

**Art.25. (1)** În Municipiul Dej își desfășoară activitatea următoarele culte religioase:

- a) Ortodox;
- b) Greco-catolic;

- c) Reformat;
- d) Romano- catolic.
- e) Baptist
- f) Penticostal

(2) Din punct de vedere confesional majoritatea locuitorilor sunt ortodocși (72,42%), dar există și reformați (9,68%), penticostali (4,21%), greco-catolici (3,21%), romano-catolici (2,38%) și bapțiști (1,1%). Pentru 5,92% din populație nu este cunoscută apartenența confesională.

(3) Lista cu denumirea lăcașelor aparținând cultelor religioase prevăzute la alin. (1) se regăsește în *anexa nr. 12. d* la prezentul statut.

## CAPITOLUL X

### PARTICIPARE PUBLICĂ

**Art.26.** - Populația din Municipiul Dej este consultată și participă la dezbaterile problemelor de interes local, astfel:

- a) prin intermediul referendumului local, organizat în condițiile legii;
- b) prin intermediul adunărilor cetățenești ;
- c) prin dezbaterile publice asupra proiectelor de acte administrative;
- d) prin participarea la ședințele consiliului local;
- e) prin alte forme de consultare directă a cetățenilor

**Art.27. (1)** În funcție de obiectul referendumului local modalitatea de organizare și validare a acestuia se realizează cu respectarea prevederilor Legii nr. 3/2000 privind organizarea și desfășurarea referendumului, cu modificările și completările ulterioare sau ale Ordonanței de urgență a Guvernului nr. 57/2019 privind Codul administrativ, după caz.

(2) Referendumul local se poate organiza în Municipiul Dej și localitățile componente ale municipiului, ori numai în unele dintre acestea.

## CAPITOLUL XI



## COOPERARE SAU ASOCIERE

**Art.28.** - Municipiul Dej se asociază sau cooperează, după caz, cu persoane juridice de drept public sau de drept privat române sau străine, în vederea finanțării și realizării în comun a unor acțiuni, lucrări, servicii sau proiecte de interes public local cu respectarea prevederilor art. 89 din Ordonanța de urgență a Guvernului nr. 57/2019, cu modificările și completările ulterioare.

**Art.29. (1)** Municipiul Dej aderă la asociații naționale și internaționale ale autorităților administrației publice locale, în vederea promovării unor interese comune.

**(2)** Lista cu denumirea înfrățirilor, cooperărilor sau asocierilor încheiate de Municipiul Dej se regăsește în anexa nr. 13 la prezentul statut.

**Art.30.** - Programele, proiectele sau activitățile, după caz, a căror finanțare se asigură din bugetul local, prin care se promovează/consolidează elemente de identitate locală de natură culturală, istorică, obiceiuri și/sau tradiții, se regăsesc în anexa nr. 14 la prezentul statut.

## CAPITOLUL XII


### DISPOZIȚII TRANZITORII ȘI FINALE

**Art.31.** - Anexele nr. 1-14 fac parte integrantă din prezentul statut, aprobat prin Hotărârea de consiliu Local nr. \_\_\_\_\_.

**Art.32.** - Orice modificare care are ca obiect modificarea Statutului Municipiului Dej sau a anexelor acestuia se realizează numai prin hotărâre a autorității deliberative.

**Art.33.** - Anexa nr. 11 la prezentul statut se actualizează ori de câte ori intervin evenimente de natură juridică.

**Art.34.** - Prezentul statut și anexele acestuia, cu excepția celei prevăzute la art. 33 se actualizează, în funcție de modificările și completările apărute la nivelul elementelor specifice ale acestora, cel puțin o dată pe an.



## ANEXA 1

### STEMA MUNICIPIULUI DEJ

Descrierea și semnificațiile elementelor însumate ale stemei municipiului Dej, județul Cluj.

#### 1. Descrierea stemei:

Stema municipiului Dej se compune dintr-un scut tripartit în furcă răsturnată, cu următoarele compoziții:

- în primul cartier ( stânga sus), pe fond roșu este reprezentată poarta de cetate de culoare argintie cu cap de bour pe fond roșu;

- în al doilea cartier ( dreapta sus), pe fond albastru este monumentul “ Treimea sfântă ardeleană a Marii Uniri”;

- în al treilea cartier ( partea inferioară a scutului) pe fond galben se reprezintă un târnăcop de miner și câțiva bulgări de sare precum și profilul unor unități industriale;

Scutul este timbrat cu o coroană murală din argint cu cinci turnuri crenelate.


#### 2. Semnificația elementelor însumate:

- poarta de cetate reprezintă simbolic așezarea stratego- geografică a cetății și fortificațiilor din vremea regilor daci dar și capul de bour din vremea stăpânirii pe Someșuri a lui Ștefan cel Mare și Sfânt și Petru Rareș;

- cartierul din dreapta sus conține monumentul “ Treimea sfântă ardeleană a Marii Uniri” întruchipându-i de cei trei corifei ai actului mării uniri:Dr.Teodor Mihail, DR.Ștefan Ciceo Pop și Dr.Alexandru Vaida Voevod.

- în câmpul scutului din cartierul inferior este conturat un tâmăcop de miner și câțiva bulgări de sare în culoare argintie reprezentând munca și bogatul zăcământ salin, cu tradiția extracției și valorificării acestor resurse natural locale din neolitic până azi, precum și silueta unor unități industrial.

- cele cinci turnuri de coroană murală semnifică rangul de municipiul al urbei.



# ANEXA 2

## Prezentarea grafică și descriptivă, respectiv suprafețele intravilanului

© CĂMINUL UIURJIA - Atlas Anual Editia IX (2014)

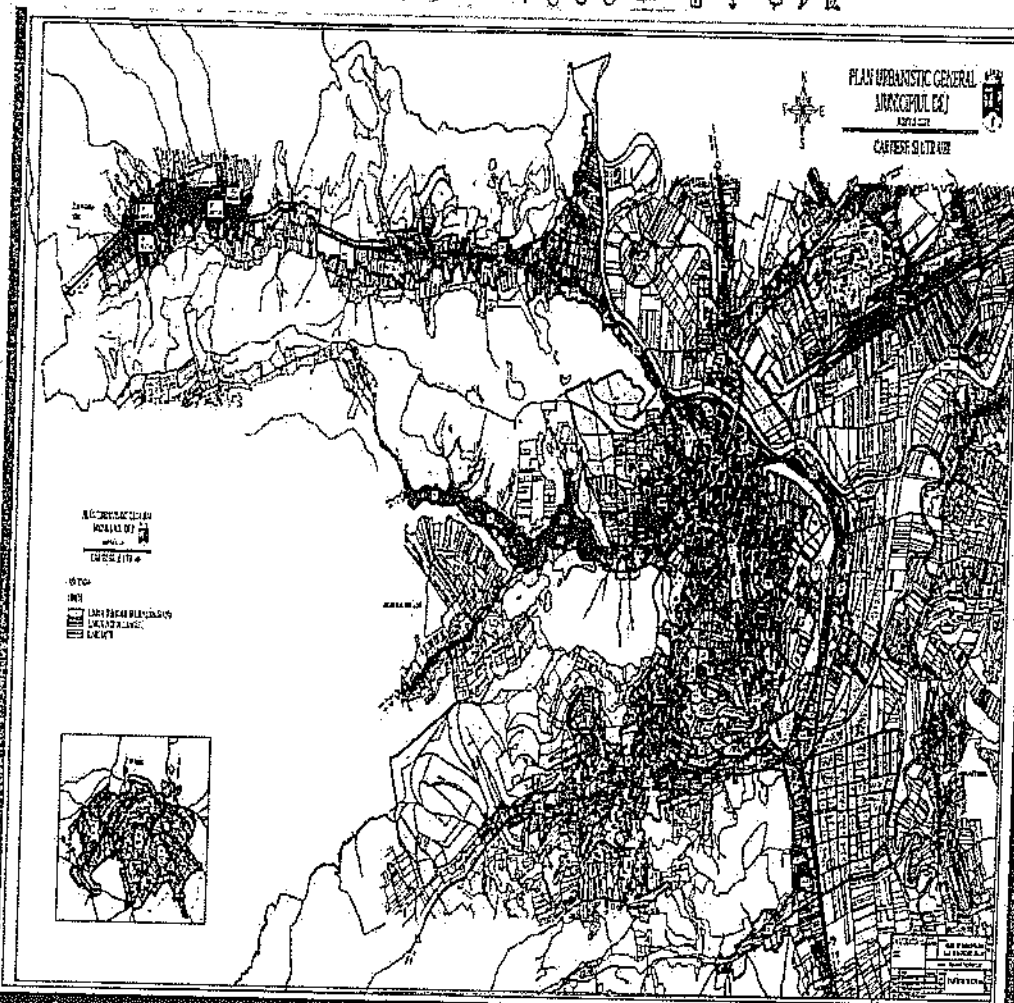
Pentru informații suplimentare contactați: Administrația

Page: Pagina principală Instrumente CĂMINUL UIURJIA

Close

Home Star Print

Navigation icons



Close

Comentarii

Completare de remanere


Mai multe instrumente

Realizată cu suportul financiar al P.S., rețeaua de distribuție de apă caldă centrală și termocentrala de incalzire

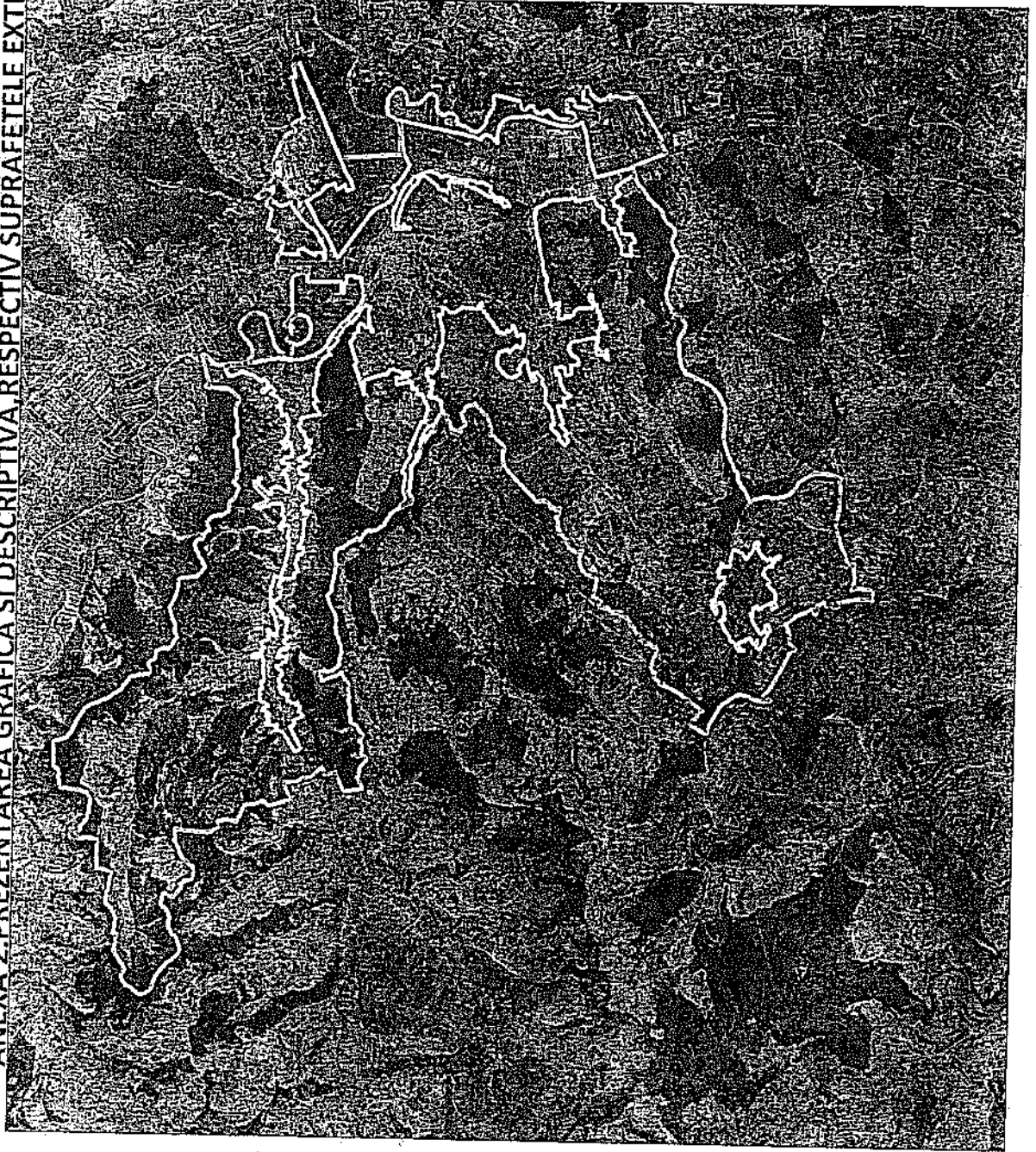
System for the... ..

### SUPRAFAȚĂ INTRAVILAN

	Suprafață intravilan 1990 O.C.A.O.T.A.	Suprafață intravilan 1999 HCL	Suprafață intravilan PUG 2009
DEJ	1397	1505	2445.41
PINTIC	141,51	151,30	151,47
Somețu Mic	85,08	93,70	Inclus în Dej
TOTAL	1623,59	1750,00	2596,88




ANEXA 2. PREZENTAREA GRAFICA SI DESCRIPTIVA RESPECTIV SUPRAFETELE EXTRAVILANULUI MUNICIPIULUI DEJ



SUPRAFATA EXTRAVILANA A UAT DEJ

UAT DEJ	Suprafata extravilan 1990 O.C.A.O.T.A.	Suprafata extravilan 1999 H.C.L.	Suprafata extravilan PUG 2009
	9265,38 Ha	9138,97 Ha	8292,09 Ha
<b>TOTAL</b>		<b>10888,97 Ha</b>	

LIMITĂ UAT DEJ  
LIMITĂ ÎNTRAVILAN





## ANEXA 3

### Denumirea și lungimea râului someș și afluenților a apelor subterane, a faunei și florei de pe raza teritorială municipiului Dej

#### Someșul

Someșul (latină: *Samus*) este al cincilea râu ca marime și debit din România. Are o lungime de peste 465 km, dintre care 376 km sunt pe teritoriul României.

Denumirea râului Someș provine din limba geto-dacă, de la cuvântul *Samus*, însemnând: "agitat", "învolburat", "clocotitor", "pe

Bazinul hidrografic se formează prin unirea pe teritoriul comunei Mica, la circa 4 km în amonte de municipiul Dej, a râului Someșul Mare cu Someșul Mic.

Someșul Mic (format prin confluența Someșului Rece cu Someșul Cald) are izvorul în Munții Apuseni, iar Someșul Mare izvorăște din Munții Rodnei. Se varsă în Tisa, pe teritoriul Ungariei.

Râul Someș drenează un bazin hidrografic de 15.740 km<sup>2</sup>, cuprinzând 403 cursuri de apă cu o lungime totală de 5.528 km, adică 7% din lungimea totală pe țară. Afluenții cu aport hidrologic semnificativ sunt: Șieu, Someșul Mic, Almaș, Lăpuș.

Rețeaua hidrografică este formată din râurile Someșul Mare și Someșul Mic, cu afluenții lor: Valea Olpretului și Salca, Ocna, Chiejd, precum și lacurile de la Ocna Dej și Mica.

La o distanță de aproximativ 1,2 km de la confluența Someșului Mare cu Someșul Mic, există un baraj de tip deversor, formând-se astfel lacul Mica în lungime de aprox. 3 km.

Pe versantul nordic al Dealului Cabdic se face prezenta câtorva ochiuri de apă cu nămol curativ, și un izvor cu apă minerală. Apa subterană își face apariția în Ocna Dej, pe versanți sub forma de infiltrații și izvoare, care din punct de vedere chimic nu are nici un fel de agresivitate și în zona centrală, sub forma de pânză, alimentată de apele de pe versanți și de apele pârâului Sărat.

De asemenea în Ocna Dej există o acumulare de apă sărată sub forma lacului Toroc ce are proprietăți balneare și curative.

## **Solurile**

Cuvertura de soluri a teritoriului municipiului se remarcă prin prezența dominantă a claselor pluviometriilor, hidrosolurilor. Prin prezența sămburelui de sare de la Ocna Dejului s-a ajuns la apariția clasei salsodiosurilor, cu deosebire în arealul cu resurse de apă sărată. Potențialul agricol este favorabil în deosebi pentru cultura porumbului și a legumelor, extinsă pe luncile Someșurilor.

## **Vegetația**

Vegetația teritoriului aparține etajului pădurii de gorun și carpen.

Pe suprafețe restrânse, iar în condițiile de diseminare apar și alte specii: fag, ulm, plop, frasin, salcie, cireș, precum și specii de măr și păr sălbatic.

În urma acțiunilor de defrișare, locul pădurii a fost luat de pajiștile secundare.

## **Fauna**

Unitatea de dealuri favorizează habitatul mai multor animale de interes cinegetic: mistreț, căprior și iepure, la care se adaugă și unele din categoria celor de pradă: lup, vulpe, pisică sălbatică, viezure, etc. Față de fauna menționată, pe dealuri sunt prezente și numeroase păsări: turturica, mierla neagră, pițigoiiul, privighetoarea, ciocârlia, rândunica, cucul. Prezența acestora constituie importante fonduri de vânătoare. Piscicultura este reprezentată printr-o serie de pești și crustacee superioare: scobar, mreană, clean, crap și știu

## ANEXA NR.4

### Evoluția istorică a Municipiului Dej

Municipiul Dej este puternic ancorat în istoria Transilvaniei și a României, prin descoperirile arheologice efectuate de-a lungul timpului, din epoca pietrei până în evul mediu când apar documente scrise referitoare la istoria orașului Dej. Orașul Dej a fost atestat documentar printr-un document datat în anul 1214 ca loc de exploatare și transport al sării. În evul mediu și epoca modernă orașul a fost marcat de numeroase evenimente istorice importante și ilustrate prin monumente arhitecturale cu care orașul se mândrește.

Dejul a deținut un important rol din punct de vedere administrativ, fiind reședință de județ, după cum urmează:

- între anii 1166-1197 Dejul devine reședința județului Solnoc, apoi în perioada 1197 - 1876 Dejul devine reședința județului Solnocul Inferior, după care între anii 1876 - 1925 orașul Dej a devenit reședința județului Solnoc-Dăbâca. După Marea Unire din 1918, orașul își păstrează importanța administrativă fiind reședința județului Someș între anii 1925 – 1950.

În perioada 1950-1968 - Dejul a fost reședința raionului Dej din cadrul regiunii Cluj.

Poziția Dejului în ierarhia urbana națională: în anul 1912 - locul 46, 1930 - locul 47, 1948 – locul 50, 1966 - locul 45, 1985 - locul 56, 1990 - locul 56.

(2) Din punct de vedere al atestării documentare, se evidențiază următoarele repere istorice și descoperiri arheologice:

- în zona, primele dovezi de locuire datează din epoca paleoliticul târziu, mezolitic și neolitic (6000-3900 î.Hr.), epoca bronzului (2500-1150 î.Hr.), epoca fierului (1150 î.Hr- 100 d. Hr.);
- în perioada dacică s-au construit două cetăți în perimetrul orașului: una pe Dealul Florilor, iar cealaltă pe Dealul Huhui din Ocna Dej;
- în urma unei descoperiri recente se poate confirma existența unei așezări romane chiar pe actualul teritoriu al orașului;
- s-au găsit pilonii podului roman de peste Someș iar sub Dealul Florilor o porțiune din drumul ce se ramifica spre castrele de la Cășeiu, Gherla și Ilișua.
- alte descoperiri arheologice: obiecte și vase din perioada formării poporului roman; Opațul paleocreștin descoperit la Dej are o importanță deosebită pentru

istoria orașului deoarece demonstrează că în primele secole ale creștinismului, pe teritoriul de astăzi al municipiului, locuia o populație romanizată și creștină.

- la Ocna Dejului este descoperită o urmă de fortificație de refugiu pentru populație și un punct de pază pentru salinile de aici.
- 1214 este anul primei mențiuni documentare a localității Dees, când Dejul este cunoscut ca loc de exploatare și îmbarcare a sării;
- 1284 - Dejul este menționat cu denumirea Villa Deeswaar;
- începând cu secolul al XIV-lea, orașul devine un important centru politico-administrativ, minier, meșteșugăresc și comercial;
- înființarea unui gimnaziu unitarian în anul 1568;
- 1668 - Dejul a fost ridicat la rang de oraș nobil;
- înființarea unei școli susținută și de comunitatea sașilor, apare în anul 1712;
- în 1868, Dejul devine unul dintre centrele politice românești;
- la sfârșitul secolului al XIX-lea Dejul începe să capete aspectul unui oraș modern prin construirea a numeroase edificii aflate și astăzi în zona centrală a orașului;
- în 1968 - Dejul este declarat municipiu;
- în 1980 - localitatea componentă Peștera s-a desființat prin depopulare;

Aspectul general al municipiului Dej este cel al orașelor-cetate transilvănene. În centrul orașului, într-o piață aproape dreptunghiulară, se află biserica în stil gotic, cu un turn înalt de 71 de metri, flancat de patru turnulețe. Spre acest centru converg principalele artere ale orașului. Orașul propriu-zis s-a organizat pe platforma deschisă între cele trei dealuri: Mulatău, Cocoșului și Florilor, urcând pe versanții lor până la cota de 310 m. Cartierul Ocna Dej, construit pe versanții abrupti ce străjuiesc pârâul Sărat, este legat de Dej prin strada Mihai Viteazu, care delimitează Dealul Mulatău de Dealul Cocoșului. Datorită configurației terenului, din centrul orașului s-au întins străzi lungi (3-5 km), formând tentacule mai mult sau mai puțin construite.

De-a lungul timpului orașul a apărut cu diverse denumiri: *Deeswar* (1261), *Deswar* (1315), *Des* (1406), *Dees*, *Desh*, *Desch* (1601). Românii întotdeauna l-au numit Dej.

Localitatea Dej a evoluat de la stadiul de sat la cel de târg și apoi la cel de oraș, fiind favorizat de zăcămintele de sare de aici, de așezarea la intersecția de drumuri și a Someșului navigabil în Evul Mediu. Un rol important în edificarea tuturor orașelor din Transilvania l-au avut așezările succesive de populație de origine germanică colonizate în această zonă pentru a dezvolta economic și urbanistic Transilvania. Așa-numiții *hospites* (oaspeți) anințiți în documentele vremii s-au așezat aici în anii 1141-1143.

La jumătatea secolului al XVII-lea rolul oraşului Dej a crescut datorită prezenţei aici a principilor Gheorghe Rákóczi I şi Gheorghe Rákóczi al II-lea care au avut un palatul princiar în edificiul numit „Casa Rákócziiană”, demolată în anul 1938.

Pentru mai mult de o jumătate de secol (1665-1720), istoria oraşului Dej s-a caracterizat printr-o perioadă de insecuritate, războaie, molime şi înclăştări sociale. După anul 1665, populaţia oraşului a crescut, deoarece aici s-au aşezat mulţi nobili maghiari fugiţi din calea turcilor care au ocupat oraşul Oradea, comitatul Solnocul Mijlociu şi partea nord-vestică a comitatului Solnocul Interior, inclusiv localitatea Codor (în apropiere de Dej) dar şi alte localităţi situate pe râul Someş.

Regimul habsburgic instaurat în Transilvania, la începutul secolului al XVIII-lea, a favorizat dezvoltarea unui sistem de învăţământ la care puteau participa şi românii, odată cu înfiinţarea Bisericii Greco-Catolice. Apariţia unei elite intelectuale româneşti a permis formarea unei conştiinţe naţionale şi afirmarea luptei naţionale a românilor din Transilvania pentru drepturi egale cu celelalte naţionalităţi: maghiarii, saşii şi secuii.

În oraşul Dej exista un învăţământ parohial şi mănăstiresc încă din secolele XIII-XIV. Pe baza acestuia s-a constituit Şcoala orăşenească administrată de autorităţile locale. Prima menţiune documentară a existenţei unei şcoli în oraşul Dej este din anul 1489.

În secolul al XVIII-lea, funcţiona o Şcoală elementară frecventată şi de români. Printre susţinătorii acesteia au fost negustorii dejeni Vasile Moşea şi Sigismund Danciu, donatori ai unor sume consistente de bani, în anii 1750 şi 1758. Conducerea oraşului şi a comitatului Solnocul Interior se interesau de bunul mers al şcolii şi de aprovizionarea cu produse alimentare.

Autorităţile austriece erau interesate şi de şcolarizarea viitorilor lucrători de la ocnile de sare. La Ocna Dej a fost o şcoală românească de bună calitate care a dat personalităţi încă din secolul al XVIII-lea, precum Ioan Bob din Orman (1739-1830), episcop al Blajului între anii 1782-1830.

Un eveniment important în istoria oraşului Dej a fost vizita împăratului Iosif al II-lea, în 24 iunie 1773. Populaţia din oraş şi din satele din împrejurimi l-a întâmpinat cu speranţa ameliorării situaţiei sociale. Îmbunătăţirea stării sociale a ţăranilor şi dobândirea de drepturi naţionale a devenit platforma politică a intelectualităţii româneşti.

Tinerii paşoptişti îşi propun să acorde luptei pentru libertate naţională o valoare superioară şi să dezvolte în inimile tuturor românilor sentimentul că un

popor există din momentul în care conștiința lui îl afirmă ca națiune. Drept urmare, elita intelectuală românească transmite un mesaj concetățenilor, spunând că: „*a avea patrie și a nu avea libertate este totuna cu a avea libertate, dar a nu avea țară*”. Lupta pentru libertate națională și socială a fost scoasă din vechile tipare, ea căpătând conținut programatic de acțiune populară.

În timpul revoluției de la 1848-1849 orașul Dej a fost teatrul confruntărilor militare dintre armata maghiară și armatele imperiale conduse de colonelul austriac Karl Urban, din care au făcut parte Regimentele de graniță românești și cetele țăranilor români.

Odată declanșate ostilitățile dintre austrieci și maghiari, orașul Dej s-a aflat sub ocupația alternativă a celor două tabere. Cea mai mare bătălie pentru controlul Dejului a avut loc, în 24 noiembrie 1848, în pădurea Bungăr și a continuat pe teritoriul orașului. Armata maghiară condusă de maiorul Katona a fost pusă pe fugă, spre Baia Mare, de către soldații conduși de colonelul austriac Karl Urban. În această bătălie au căzut peste 150 de oameni. În memoria lor a fost ridicat monumentul „Leul adormit”, dezvelit în 2 iulie 1889.

Pe lângă frământările social-politice și militare care au culminat cu Revoluția de la 1848-1849, secolul al XIX-lea a fost pentru orașul Dej o perioadă de profunde transformări edilitare (sunt construite majoritatea clădirilor din centrul istoric) și lucrări de modernizare pentru a îmbunătăți condițiile de viață ale locuitorilor. Dintre aceste realizări amintim: edificarea Prefecturii comitatului în prezent Primăria Dej (inițial cu un singur etaj în 1830, iar în forma actuală între anii 1896-1897); inaugurarea clădirii Primăriei orașului (azi Cercul Militar, în decembrie 1861); Spitalul „Rudolf” (19 mai 1862); Teatrul (1886); Palatul de Justiție (1894); Cazarma (azi clădirea Bazei 4 Logistică str. Tudor Vladimirescu); inaugurarea Liceului „Andrei Mureșanu” (20 decembrie 1900), etc.

În timpul Primului Război Mondial o parte din tinerii dejeni și feciorii din împrejurimi au fost înrolați în Regimentul 32 Honvezi din Dej. În efectivele acestuia se aflau mai mulți ofițeri și subofițeri români, dintre care și câțiva cunoscuți fruntași ai românilor din orașul Dej: dr. Iosif Boca, Ioan Anca, Ioan Moldovan, dr. Victor Micșa, Victor Roman, Mihail Ioanoviciu, dr. Ioan Mezei; dr. Romul Micșa, Iuliu Micșa, Alexandru Bărbos, Octavian Filipan, și Augustin Șliam. În cimitirul de pe Dealul Florilor își dorm somnul de veci 504 militari căzuți în timpul războiului.

Realizarea unirii Transilvaniei cu România, la 1 decembrie 1918, a fost expresia unei concepții politice, în care au fuzionat componentele doctrinei

naționale românești, ideologia democrației universale și valorile care au triumfat la sfârșitul Primului Război Mondial.

Odată cu înfrângerea Puterilor Centrale și a prăbușirii Imperiului Austro-Ungar, mișcarea națională a românilor din Transilvania s-a amplificat. Activitatea desfășurată de către Teodor Mihali, Alexandru Vaida Voevod și Ștefan Cicio-Pop, împreună cu fruntașii locali ai mișcării naționale a făcut din orașul Dej unul dintre centrele cele mai importante ale mișcării unioniste. În acest context Alexandru Vaida Voevod și-a asumat prezentarea Declarației de autodeterminare a națiunii române în Parlamentul de la Budapesta în 18 octombrie 1918.

Orașul Dej și județul Solnoc-Dăbâca au fost reprezentate la Marea Adunare Națională de la Alba Iulia cu o delegație impresionantă formată din 68 de delegați aleși din comitat și 11 delegați aleși din orașul Dej.

Marea Adunare Națională de la Alba Iulia, convocată la 1 decembrie 1918, a fost considerată de contemporani decisivă pentru unitatea națională a tuturor românilor. Cei 1228 de delegați aleși au votat în unanimitate unirea Transilvaniei cu România.

În orașul Dej vestea unirii de la Alba Iulia a fost sărbătorită cu mare bucurie. Garda Națională românească a intrat în Biserica Greco-Catolică cu drapelul tricolor și acesta a fost sfințit de preotul George Mânzat. Apoi toată suflarea românească din oraș și împrejurimi s-a adunat în piața centrală a orașului unde au fost organizate alte ceremonii. În 21 decembrie 1918 au intrat în Dej primii soldați ai Armatei Române, prilej cu care a reînceput sărbătoarea în centrul orașului.

Perioada interbelică a adus orașului Dej importante transformări care i-au permis dezvoltarea și modernizarea. În urma reformei administrative din anul 1925, Dejul a devenit reședința județului Someș care a cuprins 261 de localități rurale și două orașe (Dejul și Gherla). Dejul a intrat în a doua etapă de transformare edilitară.

Din mai 1920, orașul a fost condus de primarul dr. Pop Cornel care a dat dovadă de bun gospodar, atrăgându-și simpatia dejenilor. Munca sa cinstită și dezinteresată pentru binele și dezvoltarea orașului a captat încrederea cetățenilor fără deosebire de etnie sau religie.

În perioada cât a condus orașul, primarul dr. Pop Cornel a finalizat mai multe proiecte, din care amintim: refacerea pavajului străzilor și trotuarelor distruse în timpul războiului; pavarea cu piatră cubică a străzii Calea lui Traian (actuala str. 1 Mai) de la gară până la ieșirea din oraș spre Cluj; mutarea târgului de animale, din zona parcului mare, peste Someș; extinderea grădinii publice prin reamenajarea parcului și construirea unui nou cartier de locuințe de-a lungul

străzii Nicolae Titulescu. În anul 1925 a înființat muzeul orașului și a donat o serie de obiecte arheologice adunate în timp; a finanțat săpăturile arheologice de la castrul roman de la Cășeu pentru a îmbogăți colecțiile muzeului. A construit și înființat școala din satul românesc Valea Codorului; a amenajat un nou strand în parcul mare, a modernizat arena sportivă și a construit un pavilion de patinaj, în care funcționa la etaj școala de pictură din Dej. A sprijinit moral și financiar apariția, în anul 1926, a singurei monografii a orașului Dej în limba română, care în regimul austro-ungar nu ar fi fost posibilă; a înființat ziarul „Someșul” (1923). Pentru alimentarea cu apă a locuitorilor a fost inaugurată Uzina de Apă și construit un nou apeduct. A înființat serviciul de salubritate al orașului care deservea proprietățile particulare. Din cauza deselor inundații a construit un dig de apărare al orașului. A înființat Clubul Sportiv „Unio”, devenit ulterior Clubul „Unirea” Dej. Pentru realizările din oraș, dar mai ales pentru atitudinea sa publică, dr. Pop Cornel a fost numit de cetățeni „părintele orașului”. A condus orașul timp de 4 mandate până în 8 septembrie 1940.

Al Doilea Război Mondial a adus locuitorilor orașului Dej multă suferință, deoarece liniștea și prosperitatea interbelică au fost spulberate. După Dictatul de la Viena din 30 august 1940, orașul Dej și județul Someș au făcut parte din teritoriile cedate Ungariei. În 8 septembrie 1940 s-a instalat în Dej administrația horthystă care a luat măsuri discriminatorii împotriva românilor și evreilor. Mulți români au fost nevoiți să se refugieze în România, părăsindu-și casele, bunurile și locurile natale.

În anul 1944 a început drama populației evreiești din Dej și din județul Someș. În urma mai multor decrete ale guvernului horthyst și consfătuiri la nivel înalt s-a hotărât exterminarea evreilor. În 3 mai 1944 autoritățile orașului au declanșat acțiunea de ghetozare a celor 7800 de evreilor în pădurea Bungăr, astfel au fost închiși 3700 de evrei din Dej și 4100 de evrei din localitățile județului Someș.

În perioada cât a funcționat ghetoul, evreii au fost maltratați, schingiuiți și infometăți. Deportarea evreilor spre lagărele naziste ale morții s-a făcut cu vagoane de marfă, în trei etape: primul transport în 28 mai 1944 când au fost deportați 3150 evrei; al doilea în 6 iunie 1944 când au fost deportați 3160 evrei; al treilea în 8 iunie 1944 fiind deportați ultimii 1364 evrei. Majoritatea dintre cei deportați au fost exterminați în lagărul de la Auschwitz-Birkenau, reușind să supraviețuiască puțin peste 800 de persoane.

Spre sfârșitul războiului, orașul Dej a fost eliberat de armatele româno-sovietice în 15 octombrie 1944, punându-se capăt unui regim dur de ocupație



horthystă militară. În perioada 25 octombrie 1944-9 martie 1945, teritoriul Transilvaniei de nord-vest cedat Ungariei prin Dictatul de la Viena (din care făcea parte și orașul Dej) a rămas sub administrație militară sovietică. Revenirea administrației românești în Ardealul de Nord a fost condiționată de numirea lui Petru Groza în fruntea guvernului de către regele Mihai.

Sfârșitul războiului a însemnat instaurarea regimului comunist în Europa centrală și de est. În România acest proces s-a desfășurat în mai multe etape care au culminat cu falsificarea alegerilor din 19 noiembrie 1946 și forțarea abdicării regelui Mihai I, la 30 decembrie 1947. Locuitorii din satele apropiate Dejului s-au revoltat împotriva falsificării alegerilor și au declanșat prima mare acțiune împotriva noului regim, fiind opriți de autorități cu armele la podul Someșului.

Numele orașului Dej a fost legat de numele primului conducător comunist al României, Gheorghe Gheorghiu care a locuit aici și a lucrat în Depoul de locomotive, în anul 1931. Atunci când a ajuns la conducerea țării Gheorghe Gheorghiu și-a luat numele orașului în mod oficial și a sprijinit dezvoltarea economică a localității.

Regimul comunist a adus cu sine multe transformări în viața politică, administrativă și economică a orașului. În plan politic mulți fruntași au căzut victimă regimului așa cum s-a întâmplat cu fostul primar dr. Pop Cornel care a murit în închisoarea Văcărești în anul 1953. O altă personalitate Alexandru Vaida Voevod, a fost arestat, în 24 martie 1945, de autoritățile comuniste și anchetat de temutul ofițer de securitate Gheorghe Crăciun. În 1946 a fost pus în arest la domiciliu la Sibiu unde și-a petrecut restul vieții, până la moartea sa în anul 1950.

În 3 decembrie 1950 județul Someș a fost desființat, în locul lui organizându-se Raionul Dej în cadrul regiunii Cluj. În urma reformei administrative din 1968 orașul Dej a fost declarat municipiu în cadrul județului Cluj. Această măsură administrativă a însemnat desființarea vechiului județ Someș și pierderea rolului său de reședință cu consecințe în dezvoltarea sa ulterioară.

În plan economic Dejul a fost supus unui proces de industrializare la fel ca întreaga țară, fiind construite sau modernizate mai multe unități economice: Fabrica „Refractara” (1920), Combinatul de Celuloză și Hârtie (1963-1965), Întreprinderea de Fibre Artificiale (1984), Fabrica de mobilă (1963), Depoul Dej-Triaj, Cooperativa meșteșugărească „Progresul” Fabrica „Protan” (1970), Fabrica de conserve „11 Iunie” (19) și Salina Ocna Dej.

În domeniul edilitar și urbanistic regimul comunist și-a pus amprenta asupra orașului Dej fiind construite mai multe cartiere de blocuri: Dealul Florilor, Simion Bărnuțiu, Ștefan cel Mare, 1 Mai și Triaj.

Un eveniment tragic care a marcat istoria orașului a fost reprezentat de inundațiile catastrofale din mai 1970, când toate zonele joase ale orașului s-au aflat sub ape și au murit înecate 6 persoane. Pagubele materiale au fost însemnate, dar în scurt timp viața orașului a revenit la normal.

Anul 1989, reprezintă un moment de răscruce pe parcursul căruia regimurile comuniste din Europa s-au prăbușit în lanț. Prăbușirea regimului comunist din România a fost trăită și în municipiul Dej dar din fericire aici nu au existat evenimente tragice care să facă victime și vărsare de sânge, cu toate că în oraș existau numeroase efective militare și de miliție. Dejenii s-au solidarizat cu demonstrații timișoreni, fiind influențați de afișele cu lozinci împotriva dictaturii care au apărut în oraș și în întreprinderi.

Pe platforma industrială-nord muncitorii s-au hotărât să iasă în stradă, în 22 decembrie 1989. La ora 15,00 muncitorii care au ieșit din schimbul întâi s-au întâlnit cu cei care intrau în schimbul doi și au plecat spre oraș, într-un marș de bucurie și nu de revoltă, pentru că aflaseră de fuga lui Nicolae Ceaușescu.

În scurt timp primăria a fost luată cu asalt și conducerea pe plan local a fost luată de Consiliul Municipal Provizoriu la Frontului Salvării Naționale.

În cei 25 de ani de la revoluție, în municipiul Dej au avut loc numeroase transformări. În plan economic s-a trecut la privatizarea întreprinderilor de stat, s-a creat un mediu pentru economia de piață, au fost înființate noi unități de producție cu capital autohton și străin, au apărut multe întreprinderi mici și mijlocii. Au fost modernizate instituțiile de învățământ, au fost construite noi biserici, a fost modernizată infrastructura orașului.

Primarii aleși ai municipiului Dej au fost: Petruț Ioan (1992-1996); Man Alexandru (1996-2000); Ungur Ioan (2000-2008) și Morar Costan (2008- și în prezent).

## ANEXA 5

### Componența și structura populației din Municipiul DEJ

Datele de bază sunt cele înregistrate la recensământul populației și locuințelor, singura ocazie în care se stabilește populația orașelor și comunelor, precum și structura pe sexe și grupe de vârstă.

Structura populației/etniilor - 2011. În urma recensământului din anul 2011, din numărul total al populației: 81,79% sunt români, 11,28% maghiari, 1,02% romi, 5,74% necunoscută și 0,14% alte etnii. Sursa - Direcția de statistică Cluj

Populația municipiului Dej este într-o scădere ușoară, scădere înregistrată la ultimele recensăminte astfel:

	ANUL 1992	ANUL 2015	ANUL 2016	ANUL 2017	ANUL 2018	ANUL 2019	ANUL 2020	ANUL 2021
	NUMAR PERSOANE	NUMAR PERSOANE						NUMAR PERSOANE
POPULATIA	43213	39321	38990	38741	38472	38280	38081	37628
MASCULIN	21206	19006	18806	18630	18476	18367	18285	18050
FEMININ	22007	20315	20184	20111	19996	19913	19796	19578

Majoritatea locuitorilor sunt români (81,8%). Principalele minorități sunt cele de maghiari (11,29%) și romi (1,03%). Pentru 5,74% din populație nu este cunoscută apartenența etnică.



## ANEXA NR. 6

**Componenta nominală, perioada/periodele de exercitare a mandatelor aleșilor locali, precum și apartenența politică a acestora, începând cu anul 1992**

a) mandatul 1992 – 1996 – consilierii locali ai Municipiului Dej

Nr. crt.	Nume și prenume	Apartenența politică	Perioada
1.	Benea Gheorghe	Partidul Unității Naționale Române	1992 - 1996
2.	Cârcu Iacob	Partidul Unității Naționale Române	1992 - 1996
3.	Ungur Ioan	Partidul Unității Naționale Române	1992 - 1996
4.	Simuț Viorel	Partidul Unității Naționale Române	1992 - 1996
5.	Petric Mihai	Partidul Unității Naționale Române	1992 - 1996
6.	Oros Virgil	Partidul Unității Naționale Române	1992 - 1996
7.	Tulbure Vasile	Frontul Salvării Naționale	1992 - 1996
8.	Ciucă Iuliu	Frontul Salvării Naționale	1992 - 1996
9.	Prunduș Petru	Frontul Salvării Naționale	1992 - 1996
10.	Isă Gheorghe	Frontul Salvării Naționale	1992 - 1996
11.	Mănzat Marius	Convenția Democratică	1992 - 1996
12.	Sigartău Teodor	Convenția Democratică	1992 - 1996
13.	Platon Călin	Convenția Democratică	1992 - 1996
14.	Mate Kalman	Uniunea Democrată a Maghiarilor din Romania	1992 - 1996
15.	Purcar Marin	Uniunea Democrată a Maghiarilor din Romania	1992 - 1996
16.	Csapo Ferencz	Uniunea Democrată a Maghiarilor din Romania	1992 - 1996
17.	Ionescu Dan	Mișcarea Ecologistă din România	1992 - 1996
18.	Varian Augustin	Uniunea Stângii Democrate	1992 - 1996
19.	Miheț Gheorghe Iustin	Partidul Democrat Agrar din România	1992 - 1996
20.	Bob Axinte	Independent	1992 - 1996
21.	Someșan Petru	Independent	1992 - 1996

b) mandatul 1996 – 2000 – Consilierii locali ai Municipiului Dej

Nr. crt.	Nume și prenume	Apartenența politică	Perioada
----------	-----------------	----------------------	----------

1.	<b>Benea Gheorghe</b>	Partidul Unității Naționale Române	1996 - 2000
2.	<b>Bujiță Aurel</b>	Partidul Unității Naționale Române	1996 - 2000
3.	<b>Mureșan Ion</b>	Partidul Unității Naționale Române	1996 - 2000
4.	<b>Știr Radu Marcel</b>	Partidul Unității Naționale Române	1996 - 2000
5.	<b>Mânzat Marius - Dorel</b>	Partidul Național Liberal	1996 - 2000
6.	<b>Mânzat Marcel</b>	Partidul Național Creștin Democrat	1996 - 2000
7.	<b>Tarcu Ștefan</b>	Partidul Național Creștin Democrat	1996 - 2000
8.	<b>Balogh Zoltan</b>	Uniunea Democrată a Maghiarilor din Romania	1996 - 2000
9.	<b>Barabasi Francisc</b>	Uniunea Democrată a Maghiarilor din Romania	1996 - 2000
10.	<b>Zsigmond Csaba</b>	Uniunea Democrată a Maghiarilor din Romania	1996 - 2000
11.	<b>Someșan Petru</b>	Partidul România Mare	1996 - 2000
12.	<b>Vlad Simion</b>	Partidul România Mare	1996 - 2000
13.	<b>Petric Mihai</b>	Partidul Democrației Sociale din România	1996 - 2000
14.	<b>Ciucă Iuliu</b>	Partidul Democrației Sociale din România	1996 - 2000
15.	<b>Mihuț Ștefan</b>	Uniunea Social – Democrată – Partidul Democrat	1996 - 2000
16.	<b>Ionescu Dan</b>	Mișcarea Ecologistă din România	1996 - 2000
17.	<b>Andreica Emil</b>	Independent	1996 - 2000
18.	<b>Ghițan Eugen - Ioan</b>	Partidul Alianței Civice	1996 - 2000
19.	<b>Varian Augustin</b>	Partidul Socialist al Muncii	1996 - 2000
20.	<b>Bob Axinte</b>	Independent	1996 - 2000
21.	<b>Mate Kalman</b>	Independent	1996 - 2000

c) mandatul 2000 – 2004 - Consilierii locali ai Municipiului Dej

Nr. crt.	Nume și prenume	Apartenența politică	Perioada
1.	<b>Itu Cornel</b>	P.D.S.R.	2000 - 2004
2.	<b>Rusu Vasile - Lică</b>	P.D.S.R.	2000 - 2004
3.	<b>Mureșan Ion</b>	P.D.S.R.	2000 - 2004
4.	<b>Gavrea Ana</b>	P.D.S.R.	2000 - 2004
5.	<b>Federiga Florin</b>	P.D.S.R.	2000 - 2004
6.	<b>Deac Dorin</b>	P.D.S.R.	2000 - 2004
7.	<b>Balogh Zoltan</b>	U.D.M.R.	2000 - 2004
8.	<b>Barabasi Francisc</b>	U.D.M.R.	2000 - 2004
9.	<b>Lendek Ioan</b>	U.D.M.R.	2000 - 2004

10.	Mînzat Marius	P.N.L.	2000 - 2004
11.	Petruțiu Grigore	P.N.L.	2000 - 2004
12.	Cristea Viorel	P.N.L.	2000 - 2004
13.	Morar Costan	A.P.R.	2000 - 2004
14.	Lupan Ștefan	A.P.R.	2000 - 2004
15.	Găurean Ioan	A.P.R.	2000 - 2004
16.	Petruț Alexandru	P.R.M.	2000 - 2004
17.	Vlad Simion	P.R.M.	2000 - 2004
18.	Cristea Romulus	P.R.M.	2000 - 2004
19.	Man Gheorghe - Alexandru	C.D.R.	2000 - 2004
20.	Crăciun Grigore	C.D.R.	2000 - 2004
21.	Cîmpean Laurențiu	C.D.R.	2000 - 2004

d) mandatul 2004 – 2008 – Consilierii locali ai Municipiului Dej

Nr. crt.	Nume și prenume	Apartenența politică	Perioada
1.	Morar Costan	P.S.D.	2004 - 2008
2.	Itu Cornel	P.S.D.	2004 - 2008
3.	Benea Gheorghe	P.S.D.	2004 - 2008
4.	Pop Ana	P.S.D.	2004 - 2008
5.	Deac Dorin - Marius	P.S.D.	2004 - 2008
6.	Petric Mihai	P.S.D.	2004 - 2008
7.	Federiga Florin	P.S.D.	2004 - 2008
8.	Mânzat Marius - Dorel	P.N.L. – P.D.	2004 - 2008
9.	Gavrea Dan - Felician	P.N.L. – P.D.	2004 - 2008
10.	Andrica Dorin	P.N.L. – P.D.	2004 - 2008
11.	Petruțiu Grigore	P.N.L. – P.D.	2004 - 2008
12.	Brendea Ioan	P.N.L. – P.D.	2004 - 2008
13.	Jecan Eugen	P.N.L. – P.D.	2004 - 2008
14.	Hetea Adrian	P.N.L. – P.D.	2004 - 2008
15.	Lendek Ioan	U.D.M.R.	2004 - 2008
16.	Kadar Vasile - Dominic	U.D.M.R.	2004 - 2008
17.	Balogh Zoltan	U.D.M.R.	2004 - 2008
18.	Chira Claudiu	P.R.M.	2004 - 2008
19.	Farcaș Sorin	P.R.M.	2004 - 2008

e) mandatul 2008 – 2012 – Consilierii locali ai Municipiului Dej

Nr. crt.	Nume și prenume	Apartenența politică	Perioada
1.	Itu Adrian	P.S.D.	2008 - 2012
2.	Federiga Florin	P.S.D.	2008 - 2012
3.	Ciungan Anda - Petronela	P.S.D.	2008 - 2012
4.	Rusu Vasile - Călin	P.S.D.	2008 - 2012
5.	Bob Axinte	P.S.D.	2008 - 2012
6.	Vesa Ana	P.S.D.	2008 - 2012

7.	Gavrea Dan - Felician	P.D.L.	2008 - 2012
8.	Haranguș Eugen	P.D.L.	2008 - 2012
9.	Jecan Eugen	P.D.L.	2008 - 2012
10.	Buburuz Simion - Florin	P.D.L.	2008 - 2012
11.	Ungur Ioan	P.N.L.	2008 - 2012
12.	Bonta Dan - Silviu	P.N.L.	2008 - 2012
13.	Andrica Dorin	P.N.L.	2008 - 2012
14.	Vancsa Aron - Paul	U.D.M.R.	2008 - 2012
15.	Lukacs Francisc	U.D.M.R.	2008 - 2012
16.	Chira Claudiu	P.I.N.	2008 - 2012
17.	Popescu Raul	P.I.N.	2008 - 2012
18.	Mureșan Traian	P.N.G. – C.D.	2008 - 2012
19.	Mureșan Daniel - Gavril	P.N.G. – C.D.	2008 - 2012

f) mandatul 2012 – 2016 – Consilierii locali ai Municipiului Dej

Nr. crt.	Nume și prenume	Apartenența politica	Perioada
1.	Alexandru Melinda - Gabriela	P.D.L.	2012 - 2016
2.	Anca Nelu	U.S.L.	2012 - 2016
3.	Bob Axinte	U.S.L.	2012 - 2016
4.	Bonta Dan - Silviu	U.S.L.	2012 - 2016
5.	Buburuz Simion - Florin	P.D.L.	2012 - 2016
6.	Butuza Marius - Cornel	P.D.L.	2012 - 2016
7.	Crăciun Grigore	U.S.L.	2012 - 2016
8.	Federiga Florin	U.S.L.	2012 - 2016
9.	Federiga Viorel	U.S.L.	2012 - 2016
10.	Hațegan Izidor	U.S.L.	2012 - 2016
11.	Kovrig Anamaria - Magdalena	U.D.M.R.	2012 - 2016
12.	Lazăr Nicolae	P.P. – D.D.	2012 - 2016
13.	Mailat Ion - Sorin	P.D.L.	2012 - 2016
14.	Muncelean Teodora	U.S.L.	2012 - 2016
15.	Mureșan Aurelian - Călin	U.S.L.	2012 - 2016
16.	Rusu Vasile - Călin	U.S.L.	2012 - 2016
17.	Trîmbițaș Marcel	U.S.L.	2012 - 2016
18.	Varga Lorand - Iuliu	U.D.M.R.	2012 - 2016

g.mandatul 2016-2020 – Consilierii locali ai Municipiului Dej

Nr. crt.	Numele și prenumele	Apart. politică	Perioada
1.	Alexandru Adrian Viorel	P.N.L.	2016-2020
2.	Buburuz Simion Florin	P.N.L.	2016-2020
3.	Boian Laura Petria	P.S.D.	2016-2020



4.	<b>Bradea Andrei</b>	<b>P.S.D.</b>	<b>2016-2020</b>
5.	<b>Butuza Marius Cornel</b>	<b>P.N.L.</b>	<b>2016-2020</b>
6.	<b>Cupşa Ioan</b>	<b>P.S.D.</b>	<b>2016-2020</b>
7.	<b>Filip Dorin Cristian</b>	<b>P.S.D.</b>	<b>2016-2020</b>
8.	<b>Giurgiu Gheorghe</b>	<b>P.S.D.</b>	<b>2016-2020</b>
9.	<b>Husa Lucian Ioan</b>	<b>P.S.D.</b>	<b>2016-2020</b>
10.	<b>Kovrig Anamaria Magdalena</b>	<b>U.D.M.R.</b>	<b>2016-2020</b>
11.	<b>Lazăr Nicolae</b>	<b>P.S.D.</b>	<b>2016-2020</b>
12.	<b>Malyarcsuc Adrian</b>	<b>P.S.D.</b>	<b>2016-2020</b>
13.	<b>Mihăestean Jorgeta Irina</b>	<b>P.S.D.</b>	<b>2016-2020</b>
14.	<b>Muncelean Teodora</b>	<b>P.S.D.</b>	<b>2016-2020</b>
15.	<b>Mureşan Aurelian Călin</b>	<b>P.N.L.</b>	<b>2016-2020</b>
16.	<b>Mureşan Traian</b>	<b>P.R.M.</b>	<b>2016-2020</b>
17.	<b>Petrean Mihaela</b>	<b>P.N.L.</b>	<b>2016-2020</b>
18.	<b>Torpenyi Francisc Albert</b>	<b>P.S.D.</b>	<b>2016-2020</b>
19.	<b>Varga Lorand Iuliu</b>	<b>U.D.M.R.</b>	<b>2016-2020</b>



## ANEXA 7

### Titlul de Cetățean de Onoare

Conform art.129 alin(13) din OUG 57/2019 privind Codul administrativ, Consiliul Local Dej acordă titlul de *Cetățean de Onoare*, persoanelor cu merite deosebite în cadrul comunității dejene. Titlul de *Cetățean de Onoare* al municipiului Dej reprezintă cea mai înaltă distincție acordată cetățenilor, români sau străini, de Consiliul Local Dej.

Titlul de *Cetățean de Onoare* al municipiului Dej se acordă:

- 1) unor înalte personalități politice, științifice sau culturale, care, prin activitatea profesională, au contribuit la crearea unor legături științifice, culturale sau economice, cu efecte pozitive asupra municipiului Dej;
- 2) cetățenilor care, prin activitatea lor cotidiană, impun, în țară și peste hotare o imagine deosebită municipiului Dej și României, având ca rezultate realizarea unor relații puternice, economico-sociale, sau de altă natură, în beneficiul cetățenilor municipiului;
- 3) cetățenilor cu merite deosebite sau contribuții materiale și financiare importante în dezvoltarea economico-socială a municipiului Dej, în domeniul asistenței sociale, crearea de noi locuri de muncă, eradicarea șomajului, atragerea de importante surse financiare în scopul sprijinirii industriei, comerțului și agriculturii municipiului;
- 4) cetățenilor care participă în cadrul parteneriatelor autorității publice locale cu persoane juridice române sau străine, organizații nonguvernamentale și alți parteneri sociali, constituite în vederea finanțării și realizării în comun a unor acțiuni, lucrări, servicii sau proiecte de interes local, cu beneficii concrete asupra comunității dejene;
- 5) cetățenilor care desfășoară acțiuni caritabile în municipiul Dej, în folosul orfanilor, bătrânilor, persoanelor cu handicap, copiilor abandonati, instituțiilor care îngrijesc persoanele defavorizate;

- 6) foștilor deținuți politici și deportați sau veteranilor de război care, prin activitățile lor ulterioare, și-au adus contribuția la imaginea pozitivă a municipiului Dej, în țară și peste hotare, sau au participat la realizarea legăturilor dintre Dej și alte localități;
- 7) bravilor generali și ofițeri ai Armatei Române, care s-au distins prin fapte de eroism, în timpul unor conflicte militare sau în caz de dezastre;
- 8) sportivilor născuți sau formați în municipiul Dej, cu rezultate excepționale în competițiile sportive internaționale (campioni mondiali sau europeni);
- 9) celor care au trecut în neființă, dar care, prin activitatea lor prestigioasă, au promovat imaginea municipiului Dej, la nivel socio-economic, educațional, cultural-artistic.

Dreptul de a propune acordarea titlului de *Cetățean de Onoare* revine:

- primarului municipiului Dej;
- consilierilor locali ai municipiului Dej.

Titlul de *Cetățean de Onoare* se acordă în ședință ordinară sau extraordinară și se va aduce la cunoștința cetățenilor municipiului, prin publicarea hotărârii Consiliului Local.

Acordarea titlului de *Cetățean de Onoare* conferă titularului următoarele drepturi:

- înscrierea în *Cartea de Onoare* a municipiului Dej;
- accesul gratuit în instituțiile social-culturale și locurile publice din municipiul Dej;
- dreptul de a circula gratuit cu toate mijloacele de transport în comun pe teritoriul municipiului;
- accesul gratuit la spectacolele și manifestările artistice, cultural – artistice și sportive de pe raza teritorială a municipiului, care sunt organizate de Primăria și Consiliul Local Dej;
- în caz de deces, la cererea familiei, atribuirea unui loc în unul din cimitirele municipiului, cu inscripționarea pe placă a titlului.

Statutul de Cetățean de Onoare al municipiului Dej presupune următoarele atribuții:

- cunoașterea criteriilor de acordare a titlului de Cetățean de Onoare de către fiecare candidat;
- participarea la sesiunile solemne ale Consiliului Local, atunci când se adresează o invitație în acest sens;
- acceptarea prezenței la unele acțiuni, care vizează interesele fundamentale ale comunității și sprijinirea soluționării unor probleme, conform competenței și capacității profesionale;
- furnizarea unor informații importante, transmise pe adresa executivului dejean, în ceea ce privește eventualele modificări ale statutului profesional;
- participarea la acțiuni de interes public sau dezbateri publice, organizate de Primărie, atunci când se lansează o invitație în acest sens.

Cetățenii distinși cu titlul de *Cetățean de Onoare* al municipiului Dej vor fi înscrși în *Cartea de Onoare* a municipiului Dej și vor beneficia de popularizarea prin mass-media a meritelor și a contribuției lor la binele comunității.

Titlul de *Cetățean de Onoare* al municipiului Dej nu poate fi dobândit de către o persoană, care a fost condamnată pentru săvârșirea de fapte penale, în țară sau în străinătate, după 1990. Se va proceda la retragerea titlului, în cazul descoperirii ulterioare a unor fapte penale cu condamnare, săvârșite pe teritoriul țării și în afara lui, după anul 1990, care nu au fost aduse la cunoștința Consiliului Local. Se va proceda la retragerea titlului, în cazul săvârșirii de către cel gratificat a unor fapte care lezează interesele comunității și/sau ale statului. Retragerea titlului se va adopta în ședință publică a Consiliului Local al municipiului Dej și va fi adusă la cunoștința persoanei implicate în termen de 10 zile.



## ANEXA 8

### RETELE DE TRANSPORT

#### Anexa 8a

##### a. RUTIERĂ

Trama stradală existentă are o structură radială, arterele principale convergând în piața centrală, respectiv în centrul civic. Din punct de vedere al gabaritului, majoritatea străzilor au profiluri înguste, fiind greu adaptabile la cerințele traficului modern.

Datorită structurii tramei stradale majore, circulația provocă aglomerarea centru

Așezarea orașului la confluenta Someșurilor, îi conferă caracteristicile unui nod de circulație. Accesul în zona se face pe cale rutiera pe DN1C care, în interiorul intravilanului se suprapune cu străzile orașului, respectiv 1 Mai, P-ța 16 Februarie, P-ța 22 Decembrie, Libertății el continuă pe direcția Dej-Baia Mare, din care se ramifică DN 17 Dej - Bistrița.

Teritoriul administrativ al municipiului Dej este străbătut de următoarele artere de circulație majoră:

- Drumul național DN 1C (E 576) Cluj-Dej-Baia Mare-Halmeu, care asigură legătura pe direcția sud-nord, traversează municipiul Dej pe o lungime de cca. 6 km, de la trecerea la nivel cu calea ferată Dej Calatori-Ocna Dejului lui civic, traficul rutier fiind colectat de arterele de penetrație și canalizat spre piețele centrale care în anumite momente sunt sufocate de prezența concomitentă a circulației locale și a celei de tranzit, condiții care duc la viteze reduse, cu multe puncte de conflict, precum și la pericole sporite de accidente, până la ramificația cu DN 17 Dej-Bistrița-Suceava, acest drum este modernizat, având pe tronsonul gară - centrul civic (cartierul 1 Mai) 4 benzi de circulație.
- Drumul național DN 17 (E 58) Dej - Bistrița, care asigură legătura cu județul Bistrița-Năsăud și spre nordul Moldovei, prin Vatra Dornei, drumul este modernizat.

- Drumul județean DJ 108 B, Dej- Jibou, care asigură legătura în direcția județului Sălaj, este modernizat.
- Drumul comunal DC 167 Dej - Oena Dej - Pintic, cu legătura la drumurile comunale DC 168 și DC 174.
- Drumul județean DJ 172 F Dej - Mănăstirea - Mica - Sânmărghita. Se ramifică din DN 1C în apropierea gării CF.
- Drumul comunal DC 175 Dej - Târpiu
- Drumul comunal DC 17 Dej - Jichișu de Jos
- Drumul comunal DC 176 Dej - Codor
- Drumul județean DJ 109 Dej - Vad

Străzile orașului, pe care în prezent se desfășoară circulația majoră, sunt în general înguste, cu curbe strânse având vizibilitate redusă, și trotuare cu lățimi variabile

Străzile aparținând rețelei principale au partea carosabilă de lățime 7,00 - 8,00 m iar cele cu trafic local și de tranzit chiar 10,00 - 14,00 m. Restul străzilor au lățimi de 4,00 - 7,00 m. Acestea afectează fluenta traficului, în continuă creștere, producând congestii în unele zone. Pe toată lungimea de traversare a municipiului Dej, circulația în tranzit se suprapune cu circulația urbană, cu blocaje periodice localizate în zonele dificile și în special la intrarea pe podul peste Someș. Traficul pe teritoriul municipiului este variat, alcătuit dintr-o gamă largă de vehicule, numărul acestora ajungând la 22.796/zi.

Transportul local: rețeaua liniilor pentru transportul local, inclusiv drumurile de legătură cu comunele învecinate (Casei, Cuzdrișoara, Jichiș, Mica) are 83,2 km lungime din care 63,3 este modernizată.

Amenajare a Teritoriului Județean, infrastructura tehnică pentru căi de comunicații, cuprinde:

1. drumuri județene modernizate - km - 9,50
2. drumuri comunale modernizate - km - 1,76; împietruite - 10,33.



## Anexa 8 b

### b. FERROVIARĂ:

Pe calea ferată municipiul are o stație de călători, amplasată pe magistrala București - Beclean - Bistrița.

Stația de cale ferată CF Dej constituie un nod important de cale ferată în teritoriul Transilvaniei. Vorbim aici, despre un adevărat complex feroviar format din:

- stația de călători pe linia magistrală București - Teiuș - Apahida - Dej;
- stația Dej- Triaș, amplasată pe linia magistrală București - Beclean - Bistrița, la intersecția a trei direcții de mers: - Cluj-Napoca, Jibou, Beclean pe Someș;
- legătura cu triajele Coșlariu, Oradea și Suceava; stațiile tehnice Cluj-Napoca, Jibou, Baia Mare, Deda, Ilva Mica.

Lungimea căilor ferate pe teritoriul municipiului este de 14,35 km, din care 11,6 linie dublă iar 2,75 km linie simplă industrială (transport sare de la Ocna Dej la Dej). Municipiul este un important nod de cale ferată și rutier spre Baia-Mare, Cluj-Napoca, Bistrița, București, Iași.

## Anexa 8 c

### c. PORT

Prima atestare a Dejului ca port de ape interioare datează din anul 1200, când de aici plecau plute pe Someș încărcate cu sare de la Ocna Dejului.

Așa-numitul "drum al sării" a fost însă abandonat odată cu extinderea liniilor ferate, iar Dejul și-a pierdut acest statut, până în 1991. Dejul a fost declarat de Autoritatea Navală Română port de agrement în anul 1991 și ține de Autoritatea Navală Teritorială de la Drobeta Turnu-Severin.

Cu cinci Autorități Navale Teritoriale în subordine, la Galați, Constanța, Giurgiu, Tulcea și Drobeta Turnu-Severin Autoritatea Navală Română mai are, pe lângă Căpitănia din Dej, încă trei Oficii cu același profil pe ape interioare: la Timișoara, Bicz și Snagov.

Municipiul Dej ascunde în inima Ardealului un Oficiu de Căpitănie.

În prezent, în baza de date a Căpităniei din Dej sunt înregistrate 889 de bărci cu un motor mai puternic de 20 de cai și 2.500 cu un motor mai slab sau cu vâsle.

## ANEXA 9

Principalele instituții care își desfășoară activitatea pe raza teritorială a Municipiului Dej

### Anexa 9 a

Pe raza teritorială a Municipiului Dej își desfășoară activitatea un număr total de 24 unități de învățământ de stat și particular preuniversitar, astfel:

2	Colegiul Național "A. Mureșanu" Dej	Personalitate juridică
3	Grădinița cu Program Prelungit "Arlechino" Dej	Personalitate juridică
4	Grădinița cu Program Normal "Arlechino" Structura 1 Dej	Structură învățământ
5	Grădinița cu Program Normal "Arlechino" Structura 2 Ocna Dej	Structură învățământ
6.	Creșa cu program Prelungit" Arlechino" Structura 3	Structura de învățământ
7.	Grădinița cu Program Prelungit "Junior" Dej	Personalitate juridică
8.	Grădinița cu Program Normal "Junior"- Structura 1 Dej	Structură învățământ
9.	Grădinița cu Program Prelungit "Lumea Piticilor" Dej	Personalitate juridică
10.	Grădinița cu Program Normal "Lumea Piticilor" Structura 1 Dej	Structură învățământ
11.	Grădinița cu Program Prelungit "Paradisul Piticilor" Dej	Personalitate juridică
12.	Grădinița cu Program Prelungit "Piticot" Dej	Personalitate juridică

13.	Grădinița cu Program Prelungit și Grupa de Creșă cu Program Prelungit "Piticot" – structura 1 Dej	Structură învățământ
14	Liceul Tehnologic "Constantin Brâncuși" Dej	Personalitate juridică
15	Liceul Tehnologic "Someș" Dej	Personalitate juridică
16	Liceul Teoretic "Alexandru Papiu Ilarian" Dej	Personalitate juridică
17	Clubul Sportiv Școlar "Alexandru Papiu Ilarian" Dej	Structură învățământ
18	Școala Gimnazială "Avram Iancu" Dej	Personalitate juridică
19	Școala Gimnazială "Mihai Eminescu" Dej	Personalitate juridică
20	Școala Gimnazială Nr. 1 Dej	Personalitate juridică
21	Grădinița cu Program Prelungit "Elpis" Dej	Personalitate juridică
22	Liceul Teoretic "Henri Coandă" Dej	Personalitate juridică
23	Școala Postliceală "Louis Pasteur" Dej	Personalitate juridică
24	Liceul Tehnologic Special Dej	Personalitate juridică

## Anexa 9 b

### **Instituții de cultură și manifestări culturale**

Pe raza teritorială a Municipiului Dej își desfășoară activitatea  
3 instituții de cultură :

- 1. Muzeul Municipal Dej**
- 2. Centrul Cultural „Arta”**
- 3. Biblioteca Municipală**

### **Evenimente organizate în Municipiul Dej:**

- **Ziua Culturii Naționale**
- **Unirea Principatelor Române**
- **Ziua Constantin Brâncuși**
- **Ziua Internațională a Femeii**
- **Ziua Veteranilor de război**
- **Ziua Europei**
- **Ziua Internațională a Copilului**
- **Ziua Eroilor**
- **Ziua Drapelului**
- **Toroc Fest**
- **Ziua Iei**
- **Zilele Municipiului Dej**
- **Festivalul Culturii Populare Someșene „ Samvus”**
- **Ziua Recoltei**
- **Ziua Veteranilor din teatrele de operații**
- **Ziua Victoriei Revoluției**
- **Ziua Națională a României**
- **Conferințe**
- **Expoziții**
- **Lansări de carte**

## Anexa 9 c

### Unități sanitare în Municipiul Dej:

- a. Spital Municipal Dej
- b. Policlinica municipiului Dej
- c. Policlinica CFR
- d. Centrul Medical Sanradex
- e. Policlina Ad Sanitatem Dej
- f. Centrul de dializă
- g. Clinica Sante
- h. Clinica Venus Med
- i. Punct de recoltare Medlife Dej
- j. Cabinete medicale de medicina de familie
- k. Cabinete stomatologice
- l. Cabinete medicale private
- m. Spital penitenciar Dej

## Anexa 9 d

### Servicii sociale din Municipiul Dej

Lista cu tipul serviciilor sociale asigurate de către Direcția de Asistența Socială:

- Serviciul Prestații Sociale, Autoritate Tutelara
- Serviciul Creșa Săptămânală
- Cantina de Ajutor Social
- Centrul de Zi Familia si Copilul
- Centrul de zi de socializare si petrecere a timpului liber pentru persoane vârstnice
- Unitatea de îngrijire la domiciliu pentru persoane vârstnice

- Asistenți persoane cu handicap

Anexa 9 e

**INSTITUTII DE PRESA:**

- Dejeanul (Dejeanul Media SRL)
- Dej24 (Dej24 Media SRL)
- Someșeanul (Întreprindere individuala Irina Maxim)
- Dejul meu (PFA Popescu Ciprian)
- Radio Stil
- Radio Fir ( Elit Media Advertising)

Anexa 9 f

**Lista cluburilor și asociațiilor din Municipiul Dej:**

1. F.C. Unirea Dej
2. Asociația Club Sportiv Fotbal Club Someșul Dej
3. Clubul Sportiv Tenis Club Dej
4. Clubul Sportiv „UNIREA” – volei DEJ
5. Clubul Sportiv ”Vulturii” Dej
6. Clubul de dans sportiv ”Latino Angels” DEJ
7. Club Sportiv polivalent ”Gloria” DEJ
8. ASOCIATIA CLUB SPORTIV YOUNG BOYS DEJ / BAIETI TINERI DEJ
9. ASOCIATIA CLUB SPORTIV ADVANCE TEAM DEJ
10. Clubul Sportiv ”Budokan Ryu” DEJ
11. CLUBUL COPIILOR SI ELEVILOR FILIALA DEJ
12. LIGA TINERILOR CRESTINI ORDODOCSI , FILIALA DEJ
13. ASOCIATIA LICEULUI PAPIU ILARIAN DEJ
14. Fundatia „Andrei Mureșanu” a Colegiului Național „Andrei Mureșanu DEJ
15. Asociația Scolii Mihai Eminescu Dej





## ANEXA 10

### FUNCȚIUNI ECONOMICE ÎN MUNICIPIUL DEJ

Potențialul economic al municipiului Dej rezida :

- I. poziția strategică, la intersecția între Cluj - Bistrița - Baia Mare și Zalău;
- II. -nod feroviar, nod rutier;
- III. -dezvoltarea parcului industrial sud (industrie nepoluantă) , și a zonei comerciale;
- IV. -reconversia zonei industriale nord cu valorificarea bazei materiale existente;
- V. -fondul uman valoros ;
- VI. -potențial turistic: -balnear demonstrat (Salina Ocna Dej)
- VII. -centru istoric de valoare incontestabilă -centrul de agrement lacul Toroc

Număr agenți economici: **4.928 agenți economici**, 4,22% din totalul agenților economici din Județul Cluj

Cifra de afaceri: **2,4 Miliarde lei (550,4 milioane euro)**, adică 3,49% din cifra de afaceri din Județul Cluj

Număr angajați total: **6.722 angajați**, 3,46% din totalul de angajați din Județul Cluj

Profit înregistrat: **145,6 milioane lei (33,1 milioane euro)**, 2,22% din profitul net realizat în Județul Cluj.

Importanța analizei și evidențierea situației agenților economici ne arată tendințele de creștere, potențialul de creștere al industriilor locale, specializare populației active și oportunitățile investiționale ulterioare. Nu în ultimul rând, starea agenților economici are un impact important asupra bugetului comunității.

#### Lista firme după cifra de afaceri :

1. PEHART TEC GRUP S.A., Str. 1 MAI 113, Dej, Județul Cluj, 538 milioane lei (122,3 milioane euro)
2. ARCESE TRANSPORT S.R.L., Str. MIORITEI 7, Dej, Județul Cluj, 224,1 milioane lei (50,9 milioane euro)
3. PEHART TEC TISSUE S.A., Str. 1 MAI 113, Dej, Județul Cluj, 132,6 milioane lei (30,1 milioane euro)

4. METALICPLAS ACTIV S.A., Str. VAI 2, Dej, Județul Cluj, 107,3 milioane lei (24,4 milioane euro)
5. TIGER SOMES IMPEX S.A., Str. BISTRITEI 63, Dej, Județul Cluj, 98,8 milioane lei (22,5 milioane euro)
6. SAMUS CONSTRUCȚII S.A., Str. VAI 2, Dej, Județul Cluj, 79,4 milioane lei (18 milioane euro)
7. SAMUS TEC S.A., Str. VAI 2, Dej, Județul Cluj, 62,8 milioane lei (14,3 milioane euro)
8. INVEST SERVICII COMERCIALE S.R.L., Str. NICHITA STANESCU 1, Dej, Județul Cluj, 39,6 milioane lei (9 milioane euro)
9. SAUTER TURNING PROCESS SRL, Str. Henri Coandă 5, Dej, Județul Cluj, 37,2 milioane lei (8,5 milioane euro)
10. PRO NUTRITION IMPEX SRL, Aleea TOMIS 1, Dej, Județul Cluj, 35,1 milioane lei (8 milioane euro)
11. R & R GAS IMPEX SRL, Str. BISTRITEI 12, Dej, Județul Cluj, 30 milioane lei (6,8 milioane euro)
12. CLASIC PROD MEX SRL, Str. BISTRITEI 63, Dej, Județul Cluj, 28,1 milioane lei (6,4 milioane euro)
13. MEA METAL APPLICATIONS SRL, Str. VALCELE 48A, Dej, Județul Cluj, 26,3 milioane lei (6 milioane euro)
14. MATPROD STEEL S.R.L., Str. DUMBRAVA ROSIE 8, Dej, Județul Cluj, 23,2 milioane lei (5,3 milioane euro)
15. FAST CONSIGNATIE S.R.L., Str. 1 MAI 86, Dej, Județul Cluj, 22,3 milioane lei (5,1 milioane euro)
16. PANIIND MARKET SRL, P-ta BOBILNA 2, Dej, Județul Cluj, 20,7 milioane lei (4,7 milioane euro)
17. COMSPORT SRL, Str. GHEORGHE SINCAI 1, Dej, Județul Cluj, 17,7 milioane lei (4 milioane euro)
18. MASSA COMIMPEX S.R.L., Str. BISTRITEI 7, Dej, Județul Cluj, 17,7 milioane lei (4 milioane euro)
19. ELEMENTO MOBILI SRL, Str. DUMBRAVA ROSIE 6, Dej, Județul Cluj, 17,1 milioane lei (3,9 milioane euro)
20. CORTUSA S.R.L., Str. HENRI COANDA 6, Dej, Județul Cluj, 14,5 milioane lei (3,3 milioane euro)
21. ELECTRA METAL DISTRIBUTION S.R.L., Str. BISTRITEI 44, Dej, Județul Cluj, 14,3 milioane lei (3,2 milioane euro)
22. PANI IND SRL, Str. INFRATIRII 6, Dej, Județul Cluj, 14,2 milioane lei (3,2 milioane euro)
23. KARPLASTIK SRL, Str. 1 MAI 103, Dej, Județul Cluj, 14,1 milioane lei (3,2 milioane euro)
24. GLOBAL DISTRIBUTION GROUP SRL, Str. VALEA CODORULUI 61B, Dej, Județul Cluj, 13,2 milioane lei (3 milioane euro)

- 25.MUSTANG TOUR SRL, Str. LIVIU REBREANU 19, Dej, Județul Cluj, 13 milioane lei (3 milioane euro)
- 26.A6 IMPEX SA, Str. BISTRITEI 63, Dej, Județul Cluj, 11,6 milioane lei (2,6 milioane euro)
- 27.RANDOM IMPEX SRL, P-ta BOBILNA 15, Dej, Județul Cluj, 11,6 milioane lei (2,6 milioane euro)
- 28.HARA SERVCOM S.R.L., Str. LUCIAN BLAGA 46A, Dej, Județul Cluj, 11,5 milioane lei (2,6 milioane euro)
- 29.IZO TEC S.R.L., Str. 1 MAI 134, Dej, Județul Cluj, 10,9 milioane lei (2,5 milioane euro)
- 30.MONICOM IMPEX S.R.L., Str. OCTAVIAN GOGA 28, Dej, Județul Cluj, 10,2 milioane lei (2,3 milioane euro)
- 31.COMPLET SERVIMPEX S.R.L., Str. BISTRITEI 63, Dej, Județul Cluj, 9,4 milioane lei
- 32.KAZAL SRL, Str. DUMBRAVA ROSIE 7, Dej, Județul Cluj, 9,4 milioane lei (2,1 milioane euro)
- 33.SPERA SH IMPEX S.R.L., Str. MARASESTI 9, Dej, Județul Cluj, 9 milioane lei (2 milioane euro)
- 34.LEMNUL VERDE COFETARIE SRL, Str. 1 MAI 7, Dej, Județul Cluj, 8,9 milioane lei (2 milioane euro)
- 35.COSTRANS IMPORT EXPORT SRL, Str. BAI A MARE 64, Dej, Județul Cluj, 8,9 milioane lei (2 milioane euro)
- 36.ARC PARC INDUSTRIAL SRL, Str. Henri Coandă 1, Dej, Județul Cluj, 8,4 milioane lei (1,9 milioane euro)
- 37.STAFF COMPANY SRL, Str. Henri Coandă 1, Dej, Județul Cluj, 8,2 milioane lei (1,9 milioane euro)
- 38.PLURIPLAST SRL, Str. BISTRITEI 63/A, Dej, Județul Cluj, 8,2 milioane lei (1,9 milioane euro)
- 39.NORDICA S.R.L., Str. FRAGILOR 1, Dej, Județul Cluj, 7,7 milioane lei (1,7 milioane euro)
- 40.ANDREAS COM IMPEX SRL, Str. SIMION BARNUTIU 8, Dej, Județul Cluj, 7,6 milioane lei (1,7 milioane euro)



ANEXA 11

INVENTARUL  
bunurilor care alcatuiesc domeniul public al municipiului Dej

Nr.	Cod.clasif.	Denumirea bunului	Elemente de identificare
	1	2	3
	1	2	3
3	0.0.0.0	TEREN CAMIN CULTURAL SOMCUT	1129 mp nr.topo:147.cf:597
4	0.0.0.0	TEREN CAMIN VILE DEJULUI	4160 mp
5	0.0.0.0	CIMITIRUL MARE TRAIAN +CAPELA	5658 mp. Cf:4. nr.topo:298
8	0.0.0.0	CIMITIR D-L FLORILOR+CAPELA	17426 mp. cf:2686.nr.topo:1267, CF52271, CF 52272, CF 52273
14	0.0.0.0	CIMITIRUL EROILOR ROMANI 1914-1918	Dealul Florilor
15	0.0.0.0	CIMITIRUL EROILOR ROMANI 1939-1945	Dealul Florilor.3000 mp
16	0.0.0.0	CIMITIRUL EROILOR SOVIETICI	Dealul Florilor.500 mp
19	0.0.0.0	TEREN PLATA 22 DECEMBRIE	7465 mp
20	0.0.0.0	TARGUL DE VITE OBOR.	17239 mp
21	0.0.0.0.	P-TA 16 FEBRUARIE	S=586 mp identificat prin Nr.topo. 147
22	0.0.0.0.	P-TA BOBALNA	S=3673 mp identificat prin Nr.topo.158,162
23	0.0.0.0.	TEREN P-TA DEALUL FLORILOR	s=3000 MP
77	0.0.0.0	TEREN JOACA STR.A.RUSSO	str.Alecu Russo
39	0.0.0.0	TEREN JOACA CART.IMAI	str.L.C.Bratianu
40	0.0.0.0	TEREN JOACA CART.ST.CEL MARE	str.Infratirii
41	0.0.0.0	TEREN JOACA CART.MULATAU	str.M.Costin
42	0.0.0.0	TEREN JOACA CART.DL.FLORILOR	str.Victoriei(BL.VOI)
43	0.0.0.0	TEREN JOACA CART.DL.FLORILOR	Piata Dealul Florilor
44	0.0.0.0	TEREN JOACA CART.DL.FLORILOR	str.Pandurilor+Victoria
45	0.0.0.0	TEREN JOACA CART.DL.FLORILOR	str.Orizont
46	0.0.0.0	TEREN JOACA CART.DL.FLORILOR	str.Luceafarului

47	0.0.0.0	TEREN JOACA CART.DL.FLORILOR	str.Pandurilor
48	0.0.0.0	TEREN JOACA CART.DL.FLORILOR	Complex Flora
49	0.0.0.0	TEREN JOACA CART.DL.FLORILOR	Bloc D19
50	0.0.0.0	TEREN JOACA CART.DL.FLORILOR	str.Unirii
51	0.0.0.0	CART.DL.FLORILOR	90413 mp.nr.topo:4237
52	0.0.0.0	CART.DL.FLORILOR	31212 mp. nr.topo:4252
53	0.0.0.0	CART.DL.FLORILOR	136530 mp
54	0.0.0.0	CART.ST.CEL MARE	14180mp. nr.topo:893/2/2/4/1/2
55	0.0.0.0	CART.1 MAI	14960 mp.nr.topo:4315/10.11
56	0.0.0.0	CART.1 MAI	10168 mp. nr.topo:4315/22.23
57	0.0.0.0	CART.1 MAI	4659 mp.nr.topo:4315/28.29
58	0.0.0.0	CART.1 MAI	6013 mp. nr.topo:4315/34.35
59	0.0.0.0	CART.1 MAI	4153 mp. nr.topo:4315/43.38
60	0.0.0.0.	PADURE PARC BUNGAR	S=17000 mp, identificata prin Nr. cadastral 60574
61	0.0.0.0	PARCUL MARE	21195 mp. nr.topo:1257/12/4-alei pavate
62	0.0.0.0	TEREN SPORT VILE DEJULUI	9500 mp. nr.topo:2629/1.2630/1.2637/1
63	0.0.0.0	TEREN SPORT OBOR	17311 mp
64	0.0.0.0	CART.SIMION BARNUTIU	9000 mp
65	1.3.7.2	STR. ALBASTRELELOR	L=187 m. l=5.50 m
66	1.3.7.1	STR. ALBINEI	L=400m.lmedie=9,42 m S=3768 mp
67	1.3.7.2	ALEEA JUPIITER	L=115,07m, lmedie=11,086m, S=1275 mp
68	1.3.7.2	ALEEA MERCUR	L=75m, lmedie=10,96m, S=822 mp
69	1.3.7.2	ALEEA PRIETENIEI	L=299m, lmedie=7,47m, S=3738 mp
70	1.3.7.2	ALEEA SATURN	L=225,03m,lmedie=9,15m,S=2059 mp
71	1.3.7.2	ALEEA TINERETULUI	L=159m, lmedie=9m, S=1607 mp
72	1.3.7.1	ALEEA TRANDAFIRILOR	L=124,11m,lmedie=9m, S=1117 mp
73	1.3.7.2	ALEEA VENUS	L=119,06m,lmedie=11,49m,S=1368 mp
74	1.3.7.1	ALEEA ZAMBILEI	L=109,93m,lmedie=7,25m, S=797 mp
75	1.3.7.1.	STR. BRAZILOR	L=235m, lmedie=10,05m, S=2363 mp
76	1.3.7.2.	STR.BRANDUSEI	L=364m, lmedie=7m, S=2904 mp
77	1.3.7.1.	STR.BUCUR	L=150m, l=5m

10/10/2016

78	1.3.7.2.	STR. I.L.CARAGIALE	L=1024,00 m, lmedie=10,65 m, S=10905 mp
79	1.3.7.1	STR. BUDAI N. ANTAL	L=276,04m, lmedie=6,47m, S=1786 mp
80	1.3.7.1	STR. CANALULUI	L1=231,13m,lmedie=6,36m, S1=1470 mp, L2=100,95m, l2medie=5,25
81	1.3.7.1.	STR. CASTANIILOR	L=165m, lmedie=8,34m, S=1380mp
82	1.3.7.2.	STR.CALUGARENI	L=519m, lmedie=6,54m, S=3085 mp
83	1.3.7.1.	STR.CARAMIDARILOR	L=273,86m, lmedie=8,53m, S=2336 mp
84	1.3.7.1	STR. CAPRIOAREI	L=657,55m,lmedie=8,34m, S=5484 mp
85	1.3.7.2.	STR. CRISAN	L=390m, lmedie=8,45m, S=3180 mp
86	1.3.7.1	STR. CRIZANTEMELOR	L=155m, lmedie=6,98m, S=1314 mp
87	1.3.7.2.	STR. ALIOAN CUZA	L=286m, lmedie=11,57m, S=3252 mp
88	1.3.7.2	STR. D-LUL PERLELOR	L=1240,58m, lmedie=6,85m S=8498 mp
89	1.3.7.1	STR. D-LUL VIILOR	L1=1035,6m, lmedie=6,63m, S1=6866 mp, L2=295,08m, l2medie=10,
90	1.3.7.1	STR. FERIGHI	L=204,88m, lmedie=5,94m, S=1217 mp
91	1.3.7.1	STR. FINATELOR	L=77m, lmedie=13,78m, S=797 mp
92	1.3.7.1	STR. FINTINILOR	L=535,10m, lmedie=9,6 m, S=5137 mp
93	1.3.7.1	STR. FUNDATURA	L=197,93m, lmedie=4,83 m, S=956 mp
94	1.3.7.2	STR. GALAXIEI	L=412,16m, lmedie=12,58m, S=5185 mp
95	1.3.7.1	STR. NICOLAE IORGA	Stradă cu îmbrăcăminte din balast;L=0+000;0+175-l=23m;
			L=0+175;0+700-l=10,50m
96	1.3.7.2.	STR. JOSZEF ATTILA	L=181m, lmedie=7,84m S=1618mp
97	1.3.7.1	STR. IZLAZ	L=241m, lmedie=7,94 m S=1797 mp
98	1.3.7.1	STR. IZVOR	L=166m, lmedie=8,62m, S=1325 mp
99	1.3.7.1	STR. GH. LAZAR	L=150m.l=7,5 m
100	1.3.7.1	STR. LAURILOR	L=78m, lmedie=3,91 m, S=306 mp
101	1.3.7.1	STR. LACRIMIOARELOR	L=100m. l=6m
102	1.3.7.1	STR. MACULUI	L=50m.l=7m
103	1.3.7.2.	STR.PETRU MAIOR	L=175m, lmedie=9,58m S=1756mp
104	1.3.7.1	STR. MAGUREI	L=473,37m, lmedie=7,21m, S=3413 mp
105	1.3.7.1	STR. MERILOR	L1=308m, l1medie=10m, S1=3025mp, L2=53,5m, l2medie=10,8m, S2=
106	1.3.7.2.	STR. MESTEACANULUI	L=437m, lmedie=7,98m, S=3488 mp

107	1.3.7.2	STR. VAI	L=2000m.l=7m
108	1.3.7.1	STR. PANSELUTELOR	L=51m, lmedie=7,16m, S=365 mp
109	1.3.7.1	STR. MICSUNELELOR	L=22m, lmedie=4,25m, S=89 mp
110	1.3.7.1	STR. PINTEA VITEAZUL	L=270m, lmedie=19,89m, S=5491 mp
111	1.3.7.1	ALEEA PETOFI SANDOR	L=72m, lmedie=8,54m, S=565 mp
112	1.3.7.1	STR. OITUZ	L=164,10m, lmedie=7,13m, S=1170 mp
113	1.3.7.1	STR. PESCARILOR	L=161,07m, lmedie=6,46m, S=1041 mp
114	1.3.7.1	STR. CIPRIAN PORUMBESCU	L=190m.l=6m
115	1.3.7.1	STR. PINULUI	L=150m.l=4m
116	1.3.7.3	STR. PLEVNA	L=300m.l=5.5m
117	1.3.7.1	STR. PAJISTEI	L=550m.l=6m
118	1.3.7.2.	STR.PODGORENILOR	L=1411m, lmedie=7,85m, S=11083mp
119	1.3.7.1	STR. POMILOR	L=100m.l=6m
120	1.3.7.1	STR. PERILOR	L=150m.l=6m
121	1.3.7.1.	STR. PRUNILOR	L=260m, lmedie=8,5m, S=2210mp
122	1.3.7.1.	STR.CORNELIU COPOSU	L=300m, l=6,5m
123	1.3.7.1	STR. ROMANTEI	L=80m.l=6.5 m
124	1.3.7.1.	STR. ROZELOR	L=115m, lmedie=9,76m S=1122mp
125	1.3.7.1.	STR.SALCAMILOR	L=200m, l=6,5 m
126	1.3.7.1	STR. SALCILOR	L=560m.l=6m
127	1.3.7.1	STR. SARATA DE JOS	L=500m.l=6m
128	1.3.7.1.	STR. SIRET	L=172m, lmedie=5,42m S=932mp
129	1.3.7.1.	STR.SLATINEI	L=200m, l=6m
130	1.3.7.1	STR. SMARDAN	L=230m.l=6.5 m
131	1.3.7.2.	STR.SOLIDARITATII	L=454m ,lmedie=20,31m S=8982mp
132	1.3.7.1	STR. SOMESULUI	L=200m.l=6.5 m
133	1.3.7.2.	STR.TEILOR	L=562, lmedie=12,27m S=7691mp
134	1.3.7.1	STR. TOAMNEI	L=190m.l=6m
135	1.3.7.2.	STR. TIBLESULUI	L=1295m, lmedie=9,70m S=12910mp
136	1.3.7.1	STR. UZINEI	L=200m.l=6.5m
137	1.3.7.1	STR. 1907	L=400m.l=5.5m
138	1.3.7.1	STR. VALEA TARPULUI	L=3000m.l=6m



139	1.3.7.2.	STR. VESELIEI	L=141m, lmedie=8,98m S=1618mp
140	1.3.7.1	DRUM PESTES	L=5000m.l=5m
141	1.3.7.2.	STR. GRIVITEI	L=466m, lmedie=8,82m S=5441mp
142	1.3.7.2.	STR. ION CREANGA	Stradă cu îmbrăcăminte din balast; L=150m.l=12m;
143	1.3.7.1	STR. MIXANDRELOR	L=230m.l=7m
144	1.3.7.1	STR. ZMEUREI	L=280m.l=7m
145	1.3.7.1	STR. LEBEDELOR	L=300m.l=6.5m
146	1.3.7.1	STR. PLOPULUI	L=250m.l=5.5m
147	1.3.7.1	STR. CERBULUI	L=510m.l=6m
148	1.3.7.1	STR. CIREȘULUI	L=210m.l=5.5m
149	1.3.7.1	STR. GORUNULUI	L=300m.l=5m
150	1.3.7.1	STR. BUSUIOCULUI	L=610m.l=6m
151	1.3.7.2.	STR. PUPEZEI	L=1373m, lmedie=7,15m, S=9817mp
152	1.3.7.1	STR. IEDERII	L=600m.l=5m
153	1.3.7.1	STR. LIVEZILOR	L=300m.l=7.5m
154	1.3.7.1	STR. SALBELOR	L=1250m.l=7.5m
155	1.3.7.1	STR. PORUMBELOR	L=1100m.l=6m
156	1.3.7.1	STR. CAPSUNILOR	L=220m.l=6m
157	1.3.7.1	STR. MIEILOR	L=200m.l=5m
158	1.3.7.1	STR. STEJARULUI	L=1080m.l=10m
159	1.3.7.1	STR. FAGULUI	L=900m.l=8m
160	1.3.7.1	STR. GALBENELELOR	L=950m.l=5.5m
161	1.3.7.1	STR. STICLETELOR	L=130m.l=5m
162	1.3.7.1	STR. CLOPOTEILOR	L=200m.l=5.5 m
163	1.3.7.1	STR. BERZELOR	L=220m.l=6m
164	1.3.7.1	STR. URSULUI	L=550m.l=6.5m
165	1.3.7.1	STR. ULMULUI	L=150m.l=6m
166	1.3.7.1	STR. VISINULUI	L=120m.l=5.5m
167	1.3.7.1	STR. ZIMBRULUI	L=300m.l=5.5m
168	1.3.7.1	STR. CAISULUI	L=100m.l=5.5m
169	1.3.7.1	STR. FRASINULUI	L=600m.l=6m

170	1.3.7.1	STR. TRANDAFIRILOR	L=600m.l=7m
171	1.3.7.1	STR. VIORELELOR	L=130m.l=6m
172	1.3.7.1	STR. GRAURILOR	L=180m.l=6.5m
173	1.3.7.1	STR. PITIGOILOR	L=240m.l=5m
174	1.3.7.1	STR. VULTURILOR	L=500m.l=6.5m
175	1.3.7.1	STR. CUCULUI	L=400m.l=6.3m
176	1.3.7.1	STR. MIGDALELOR	L=150m.l=6.5m
177	1.3.7.2.	STR.PINTICULUI	L=2230m, lmedie=10,16m
178	1.3.7.1	STR. RANDUNICII	L=200m.l=6.5m
179	1.3.7.1	STR. CIOCARLIEI	L=300m.l=6.5 m
180	1.3.7.1.	STR. PINTICULUI	L1=369,83m, lmedie=5,80m S1=2145mp L2=5368m, l2medie=16,09m, S2=86358mp
181	1.3.7.1	ULITE PINTIC	L=6020m.l=5m
182	1.3.7.2	STR. VASILE ALECSANDRU	L=214m.l=7m
183	1.3.7.2	ALEEA PETUNIEI	L=200m.l=8m
184	1.3.7.2	STR. AVRAM IANCU	L=576m.l=13.5m
185	1.3.7.2	STR. BAIA MARE	L=880m.l=7m
186	1.3.7.2.	STR.GHEORGHE BARITIU	L=297m, lmedie=9,40m S=2867mp
187	1.3.7.2.	STR. NICOLAE BALCESCU	L=150m.l=6.5m
188	1.3.7.2.	STR.SIMION BARNUTHIU	L=361m, lmedie=11,50m S=4510mp
189	1.3.7.2.	STR.BISTRITEI	L1=2621m, l1medie=17,75m, S1=51752, Nr.topo.3467,3585; L2=308m, l2medie=14,53m, S2=4476 Nr.topo.3467,3585;
190	1.3.7.2	STR. I.L.CARAGIALE	Stradă cu îmbrăcăminte din beton asfaltic;L=0+000:0+090-l=12,90m L=0+090:0+485-l=9m
191	1.3.7.3	STR. CARPATI	L=160m.l=5m
192	1.3.7.2	STR. CEFERISTILOR	L=400m.l=8m
193	1.3.7.2.	STR.CICEULUI	L=131m, lmedie=7,58m S=998mp
194	1.3.7.2	STR. CLOSCA	L=180m.l=9m
195	1.3.7.2	STR. MIRON COSTIN	L=280m.l=7m
196	1.3.7.2	STR. GEORGE COSBUC	L=180m.l=9m
197	1.3.7.2.	STR.ION CREANGA	L=691m, lmedie=11,82m S=8159mp

198	1.3.7.2	STR. MEDGYESI LAJOS	L=60m.l=7m
199	1.3.7.2	STR. CRANGULUI	L=1850m.l=12m
200	1.3.7.2	STR. D-LUL FLORILOR	L=600m.l=8m
201	1.3.7.3	STR. DOBROGEANU GHEREA	L=550m.l=11m
202	1.3.7.2	STR. GH.DOJA	L=200m.l=7m
203	1.3.7.2.	STR. DUMBRAVA ROSIE	L=1871m, S=24487mp
204	1.3.7.2	STR. MIHAI EMINESCU	L=150m.l=9m
205	1.3.7.2	STR. ALECU RUSSO	L=400m.l=12m
206	1.3.7.2.	STR.EROILOR	L=353m, lmedie=8,46m, S=2987mp
207	1.3.7.3	STR. FLORILOR	L=750m.l=10m
208	1.3.7.2	STR. N.TITULESCU	Stradă cu îmbrăcăminte din beton asfaltic;L=0+000:0+350-l=16,50m L=0+350:0+580-l=22m;L=0+580:0+700-l=20m;L=0+700:1+200-l=16m L=1+200:1+390-l=16m;L=1+390:2+130-l=18m
209	1.3.7.2	STR. GUTINULUI	L=320m.l=11.5m
210	1.3.7.3	STR. HOREA	L=350m.l=12m
211	1.3.7.2	STR. HUHUREZ	L=800m.l=9m
212	1.3.7.2.	STR.NICOLAE IORGA	L=992m ,lmedie=10,70m S=10396mp
213	1.3.7.2	STR. VALEA JICHISULUI	Stradă cu îmbrăcăminte din beton asfaltic;L=0+000:0+300-l=10m; L=0+300:2+500-l=12,5m
214	1.3.7.2.	STR.INFRATIRII	L=253m, lmedie=11,74m S=3390mp
215	1.3.7.2	STR. M.KOGALNICEANU	L=550m.l=10.5m
216	1.3.7.2.	STR. LIBERTATI	L1=705m, l1medie=17,42m, S1=12282mp Nr.topo.3278
217	1.3.7.2.	STR. I MAI	L2=32m, l2medie=10m, S2=318 mp L=2000m, lmedie=19,61m, S=39228mp Nr.topo.914;137/2;94;1131
218	1.3.7.3	STR. AUREL P.BANUT	L=150m.l=8.5m
219	1.3.7.3	STR. ST.CICIO POP	L=320m.l=8.5m
220	1.3.7.2	STR. MARASESTI	L=150m.l=11m
221	1.3.7.3	STR. MARASTI	L=350m.l=9m
222	1.3.7.2	STR. VALCELE	L=1000m.l=6m

223	1.3.7.2.	STR. MIHAI VITEAZU	L=1685m, lmedie=13,13m , S=22132mp
224	1.3.7.2	STR. MIORITELI	L=220m.l=8.5m
225	1.3.7.2	STR. MIRCEA CEL BATRAN	L=200m.l=18m
226	1.3.7.2.	STR. LIVIU REBREANU	L=2053m, lmedie=15,65 S=15268mp
227	1.3.7.2	STR. PANDURILOR	L=210m.l=7.5m
228	1.3.7.2	STR. PARCULUI	L=280m.l=8.5m
229	1.3.7.2.	P-TA BOBALNA	L=510m, lmedie=26m, S=10904mp Nr.topo.158;162
230	1.3.7.2	P-TA LUPENI	L=50m.l=14m
231	1.3.7.2	P-TA STEFAN CEL MARE	L=100m.l=18m
232	1.3.7.2.	P-TA 16 FEBRUARIE	L=271m, lmedie=28m, S=7508mp Nr.topo.147
233	1.3.7.2	STR. PETRU RARES	L=150m.l=8m
234	1.3.7.2	STR. REGINA MARIA	L=305m.l=12
235	1.3.7.2	STR. ALEXANDRU SZOPOS	L=200m.l=8.5m
236	1.3.7.2	STR. GHEORGHE SINCAI	L=100m.l=12.5m
237	1.3.7.2	STR. SOMCUTULUI	Stradă cu îmbrăcăminte din beton asfaltic;L=9700m-l=17m;
238	1.3.7.2.	STR.TATRA	L=201m, lmedie=6,96m S=1400mp
239	1.3.7.2	STR. EC.TEODOROIU	L=780m.l=9m
240	1.3.7.2.	STR.TRALIAN	L=360m , lmedie=10,27m S=4018mp
241	1.3.7.2.	STR. TIBLESULUI	L=268m, lmedie=9,25m, S=2483mp
242	1.3.7.2	STR. VLAD TEPES	L=300m.l=9m
243	1.3.7.3	STR. UNIRII	L=900m.l=9m
244	1.3.7.2	STR. VALEA CODORULUI	Stradă cu îmbrăcăminte din beton asfaltic;L=0+000:0+140-l=16m; L=0+140:2+430-l=13m
245	1.3.7.2.	STR.VARGA CATALINA	L=949m ,lmedie= 10,42m S=10414mp
246	1.3.7.2	STR. T. VLADIMIRESCU	L=150m.l=11m
247	1.3.7.2	STR. HUHUREZ	L=680m.l=7m
248	1.3.7.2	ALEEA PRIMAVERII	L=100m.l=7m
249	1.3.7.2	STR. CORNELIU COPOSU	L=300m.l=8m
250	1.3.7.2	STR. CARAUSILOR	L=200m.l=6m

251	1.3.7.2	STR. CAMPULUI	L=450m.l=6m
252	1.3.7.2	STR. VIDIN	L=200m.l=6m
253	1.3.7.2	STR. ADY ENDRE	L=100m.l=5m
254	1.3.7.2	STR. NARCISEI	L=400m.l=5m
255	1.3.7.2	STR. AUREL VLAICU	L=100m.l=9.5
256	1.3.7.2.	STR. MINERILOR	L1=1190,48m, l1medie=11,97m, S1=14250mp L2=80,61m, l2medie=34,76m, S=2781mp
257	1.3.7.2	STR. PINTICULUI	L=1400m.l=8m
258	1.3.7.2	ALEEA AMURG	L=350m.l=7m
259	1.3.7.3	ALEEA GLADIOLELOR	L=190m.l=5m
260	1.3.7.3	ALEEA GHIOCEILOR	L=150m.l=6m
261	1.3.7.3	ALEEA LALELELOR	L=160m.l=7m
262	1.3.7.3	ALEEA TOMIS	L=700m.l=8.5m
263	1.3.7.3	ALEEA ZEFIR	L=200m.l=5m
264	1.3.7.3	STR. AURORA	L=380m.l=7m
265	1.3.7.3	STR. FRAGILOR	L=320m.l=10m
266	1.3.7.2.	STR. BOGDAN PETRICEICU HASDEU	L=1151m, lmedie=8,11m S=10728mp
267	1.3.7.3	STR. HUHUREZ	L=1000m.l=9m
268	1.3.7.3	STR. LUCEAFARULUI	L=320m.l=7m
269	1.3.7.2.	STR. 1 MAI	L=2387m, lmedie=19,61m, S=46810mp Nr.topo.914;137/2;94;1131
270	1.3.7.3	STR. MARASESTI	L=283m.l=18m
271	1.3.7.3	STR. PEPINERIEI	L=550m.l=9m; zid sprijin
272	1.3.7.3	STR. SARATA DE JOS	L=280m.l=6m
273	1.3.7.2.	STR. I.P.RETEGANU	L=750m, lmedie=21,91m, S=16435mp Nr.topo.1435
274	1.3.7.2	STR. VALEA JICHISULUI	L=1000m.l=7m
275	1.3.7.3	STR. CORBULUI	L=120m.l=7m
276	1.3.7.3	STR. IULIU MANIU	L=179m.l=9m
277	1.3.7.3	STR. I.C.BRATIANU	L=256m.l=9m
278	1.3.7.3	STR. CORBULUI	L=120m.l=8m

279	1.3.7.3	P-TA 22 DECEMBRIE	L=50m.l=6m
280	1.3.7.3	ALEEA ZORILOR	L=100m.l=5m
281	1.3.7.3	STRADA DEALUL ROZELOR	L=450m.l=6m
282	1.3.7.3	STR. TRIAJULUI	L=400m.l=6m
283	1.3.7.3	STR. VICTORIEI	L=210m.l=5m
284	1.3.7.3	STR.ORIZONTI	L=250m.l=5m
285	1.3.7.3	STR. SALINEI	L=280m.l=5m
288	1.3.17.2	PASARELA STR. BISTRITEI	L=6m
289	1.3.17.2	PASARELA STR.SLATINEI	L=12m
381	1.3.17.2	POD STR.1 MAI (POLICLINICA)	L=14m.l=9m
382	1.3.17.2	PODET STR.1 MAI NR.51	L=3.7m.l=10m
383	1.3.17.2	POD STR. 1 MAI (PARAUL SARAT)	L=10m.l=8m
384	1.3.17.2	POD STR. MARASESTI	L=12m.l=7m
385	1.3.17.2	POD STR. LIBERTATII	L=33.5m.l=8m
386	1.3.17.2	PASAJ DN 61+451 STR. LIBERTATII	L=45.8m.l=7m
387	1.3.17.2	POD DN 1 C (60+654)PESTE RAUL SOMES	L=145m.l=7.5m
388	1.3.17.2	POD P-TA 22 DECEMBRIE	L=13.5m.l=1.9m
389	1.3.17.2	POD DUMBRAVA ROSIE	L=26m.l=6.7m
390	1.3.17.2	POD DN 1C (61+620)STR. BAIA MARE	L=35m.l=6.7m
391	1.3.17.2	POD BOLTIT DN 17(0+095)STR.BISTRITEI	L=26.8m.l=9.2m
392	1.3.17.2	POD STR. CRANGULUI	L=7m.l=7m
393	1.3.7.3	STR. DRAGOS VODA	L=16m.l=7m
394	1.3.17.2	POD STR.A.IANCU	L=12m.l=11.8m
395	1.3.17.2	POD STR. SOMCUTULUI	L=7m.l=7m
396	1.3.17.2	POD STR. HUHUREZ.	L=28.7m.l=8.6m
397	1.3.17.2	POD STR. VALEA JICHISULUI	L=5m.l=5m
398	1.3.17.2	POD STR. CALUGARENI	L=16m.l=4.8m
399	1.3.17.2	POD STR.CRISAN	L=14.8m.l=1.6m
400	1.3.17.2	POD VALEA DOBRIC	L=23m.l=7m
401	1.3.17.2	PASARELA DEALUL VIILOR	L=10m.l=1.4m
402	1.3.17.2	POD STR. VALEA CODORULUI	L=22m.l=8.6m

403	1.3.17.2	PASARELA STR.ENGELS	L=140m.l=1.7m
404	1.3.17.2	POD PESTE PARAU SARAT VAH	L=7m.l=5m
406	1.6.2.0	CAMIN CULTURAL SOMCUT	C.F.597 Nr.topo 147
407	1.6.2.0	CAMIN CULTURAL VILE DEJULUI	C.F.2718 Nr.topo 2623/2
408	1.6.2.0	GRADINITA CU P.P ARLECHINO	Construcție P compusa din 5 Sali, 2 birouri,bucatarie, magazie, 2 holuri Sconstr=413 mp si Anexa cu Sconstr=37mp, identificate prin Nr.cadastral 51119
409	1.6.2.0	GRADINITA CU PROGRAM PRELINGIT JUNIOR	Str. INFRAȚIRII nr.30
411	1.6.2.0	CENTRUL " MAMA SI COPILUL"	Cladire parter, L=15m, l=8m
412	1.6.2.0	GRADINITA LUMEA PITICILOR-STR.AURORA NR.2	Cladire parter+2 etaje:L=25m.l=12.5m
413	1.6.2.0	GRADINITA ARLECHINO STRUCTURA-	OCNA DEJ, Str.Mixandrelor 7
414	1.6.2.0	GRADINITA PITICOT STR.-STR. CARAGIALE NR.2	Cladire parter:L=17m.l=8m
415	1.6.2.0	GRADINITA LUMEA PITICILOR-STR.VIIOR 14	Cladire parter:L=12m.l=8m
416	1.6.2.0	SCOALA GIMNAZIALA NR.1	
417	1.6.2.0	CORP CLADIRE I:STR.MARASESTI NR.2	parter+etaj:sali clasa+sala de sport
418	1.6.2.0	SC.GIMNAZIALA AVRAM IANCU.NR.2-STR. MARASESTI NR.2	parter+2 etaje: L=45.35m.l=18.4m
419	1.6.2.0	SC.GIMNAZIALA MIHAI EMINESCU (2 CORPURI CLADIRE II:AVRAM IANCU 2-4.S=963mp	teren curte=200 mp
420	1.6.2.0	CORP CLADIRE III:REGINA MARIA.S=677mp	parter+etaj:sali de clasa+punct alim;
421	1.6.2.0	SC.GIMNAZIALA AVRAM IANCU.4-STR.AURORA	parter+etaj:sali de clasa;
422	1.6.2.0	SC.GEN.NR.5-STR.PEPINERIEI NR.6	parter+2etaje:L=52.2m.l=23m
423	1.6.2.0	SCOALA OCNA DEJ	parter+2etaje:L=48m.l=17m
424	1.6.2.0	SCOALA PINTIC-STR.PINTICULUI F.N.	str.Mixandrelor 4. parter+2etaje
425	1.6.2.0	SCOALA VILE DEJULUI-Str.Somecutului nr.143	parter:L=35.5m.l=11m
426	1.6.2.0	SCOALASOMCUTUL MIC	parter:L=48.6m.l=25.3m
427	1.6.2.0	LICEUL AL.P.ILARIAN(2 CORPURI CLADIRE)	parter+etaj:L=22m.l=9m
428	1.6.2.0	CORP CLADIRE I:P-TA LUPENI NR.2(CLADIRE	laboratoare:S=413 mp;Sali de clasa-mansardare
429	1.6.2.0	PARTER+SUBSOL+2 ETAJE)	S=2295 mp;sala gimnastica; zid sprijin
430	1.6.2.0		S=593.5mp.chiosc alimentar:S=12mp;

		CORP CLADIRE II:P-TA BOBILNA 8 ( CLADIRE SUBSOL+PARTER)	sala gimnastica:suprafata=211.1 mp
426	1.6.2.0	LICEUL CONSTANTIN BRANCUSI	2 corpuri cladire
		LICEUL TEHNOLOGIC SOMES:STR.MARASESTI (CLADIRE PARTER+ ETAJ)-scoala profesionala	Sali clasa:ateliere, sala sport modernizata post transformator energie electrica: S=3.222.6 mp;
		CORP CLADIRE II:STR.N.IORGA Nr.5 (CLADIRE PARTER+3 ETAJE)	internat, ateliere, Sali clasa:statie reglare gaz
427	1.6.2.0	COLEGIUL A.MURESANU(4 CORPURI CLADIRE)	metan,magazie, sopron,spalatorie S=11.194.48 mp teren curte=26125 mp
		CORP CLADIRE I: P-TA LUPENI NR.4(P+2E)	internat;S=1044 mp;instalatie incalzire
		CORP CLADIRE II:STR.1 MAI NR.10(P+2E)	Sali de clasa+sala sport:L=40m, l=13m
		CORP CLADIRE III:STR.1MAI NR 3(P+E)	Sali de clasa:suprafata=553mp
		CORP CLADIRE IV:STR.A.IANCU NR.1(P)	Sali de clasa: suprafata=1300mp
428	1.6.2.0	PIATA AGROALIMENTARA SI INDUSTRIALA	C.F.4. Nr.topo186/2
429	1.6.2.0	CLADIRE ADMINISTRATIVA (SEDIU PRIMARIE)	C.F.554 Nr.topo 916
430	1.6.2.0	CLADIRE CLUB AEROMODELE	C.F.4 Nr.topo 1257/2/3
431	1.6.2.0	CENTRU DE CONSULTANTA	C.f.4255 Nr.topo 3830/1102/2
433	1.6.2.0	CLADIRE(S.A.D.P.)	Strada Crangului 23
434	1.6.2.0	CLADIRE ADMINISTRATIVA(SEDIU S.A.D.P.)	Strada Crangului 23
451	1.8.13.0	CLADIRE STATIE POMPARE	Str.Nicolae Titulescu
452	1.8.13.0	CLADIRE POST TRAFU ST.POMPARE	Str.Nicolae Titulescu
453	1.8.11.0	REZERVOR BETON	5000 mc
454	1.8.13.0	CONSTRUCTII ACCESORII INSTAL.TEHNICE	DEALUL SF.PETRU
455	1.8.13.0	INSTALATIE ELECTRICA DE FORTA	DEALUL SF.PETRU
456	1.8.11.0	REZERVOR CIRCULAR BETON SEMIANGROPAT	1000 mc
457	1.8.11.0	REZERVOR CIRCULAR BETON SEMIANGROPAT	1500 mc
458	1.8.11.0	REZERVOR CIRCULAR BETON SEMIANGROPAT	1500 mc
459	1.8.11.0	REZERVOR CIRCULAR BETON SEMIANGROPAT	1800 mc
460	1.8.6.0	RETELE APA POTABILA MUN.DEJ	L=122.40 km;fonta 56.78km;otel 40.96 km azbociment 23.32 km
461	1.8.6.0	BRANSAMENTE APA MUN.DEJ	2414 buc



462	1.8.4.0	CANALE PLUVIALE MUN.DEJ	18092 ml
463	1.8.4.0	COLECTOARE STRADALE MUN.DEJ	509 buc.
464	1.8.7.0	RACORDURI CANAL PLUVIAL MUN.DEJ	188 buc
465	1.8.12.0	STATIE DE POMPARE APE UZATE 1 MAI	Str.1Mai
466	1.8.12.0	STATIE DE POMPARE APE UZATE	Str.Nicolae Titulescu, D-lul Perlelor
467	1.8.12.0	STATII DE EPURARE	Urisor, Triaj
468	1.8.6.0	CONDUCTIA REFULARE APE UZATE MENAJ.	Str.Nicolae Titulescu;Urisor
469	1.8.7.0	RETEA CANALIZARE MENAJERA MUN.DEJ	L=147.8km;beton; pvc-0.089 km;
470	1.8.7.0	RACORDURI CANAL MENAJER-IMOBILE	2943 buc
471	1.6.3.2	RAMPA DEPOZITARE DESEURI MENAJERE	Cetan.DN 1C;1.2ha
473	1.6.2.0	VESTIARE BAZA AGREMENT STRAND	C.f.4 Nr.topo 1257/2/5
474	1.6.1.1	GRUP SOCIAL CENTRU DEJ	P-ta Bobalna
475	1.6.2.0	PUNCT COMANDA STR.MARASESTI	Subsol-Hotel Somes
476	1.6.2.0	ADAPOST P-TA 16 FEBRUARIE	Subsol bloc C.F.R.
477	1.6.2.1	BAZIN MARE	C.f.4 Nr.topo 1257/2/5 topogan
478	1.6.2.1	BAZIN MIC	C.f.4 Nr.topo 1257/2/5
479	1.6.6.0	STATH AUTOBUZ	Str.Regina Maria:2 buc;Str.A.Iancu.Str.N.
			Titulescu. Str.1Mai:8 buc;Str.Ec.Teodoroiu.
			Str.Gh.Sineai.Str.Stefan cel Mare. Str.Bistritei
			6 buc; Str.Marasesti
480	1.6.6.0	PARCARI AMENAJATE DEJ	
493	1.6.2.0	MONUMENTUL ALECU RUSSO	P-ta 22 Decembrie
494	1.6.2.0	MONUMENTUL DEPORTATILOR	P-ta Stefan cel Mare
495	1.6.2.0	MONUMENTUL MARTIRILOR REVOLUTIEI	P-ta 22 Decembrie
496	1.6.2.0	STATUUA LUI SORBAN	Pareul Mare
497	1.6.2.0	MONUMENTUL HOMVEZILOR	Str.Tiblesulni
499	1.6.2.0	MONUMENTUL EROILOR ROMANI 1914-1918	Dealul Florilor
500	1.6.2.0	MONUMENTUL EROILOR ROMANI 1914-1918	Ocna Dej
501	1.6.2.0	MONUMENTUL EROILOR ROMANI 1914-1918	Pintic
502	1.6.2.0	MONUMENTUL EROILOR SOVIETICI	Dealul Florilor
503	1.6.2.0	STATUUA LUI G.COSBUC	str.G.Cosbuc

504	1.6.2.0	STATUIA LUI M.EMINESCU	str.M.cel Batran
505	1.6.2.0	LIRA	str.Marasesti
506	0.0.0.0	LAC-STR.CRANGULUI	Suprafata=21250 mp
507	0.0.0.0	TOROC-BALTI SARATE	Suprafata=20000 mp
508	1.6.2.0	CLADIRE STATIE ASFALT CU TEREN AFERENT	Str. Vaii
509	0.0.0.0	STADION MUNICIPAL DEJ	C.f.4 Nr.topo 1257/2/3
510	1.3.7.1.	STR.NICHITA STANESCU	Stradă cu îmbrăcăminte din balast;L=0+000:0+100-l=12m; L=0+100:0+130-l=9,5m;L=0+130:0+630-l=12m
511	1.6.2.	LICEUL TEHNOLOGIC SOMES	Corp 1-Scoala profesionala, regim inaltime P, Sconstr=764 mp;Corp
		STR. MARASESTI NR.20	
512		TEREN LICEUL TEHNOLOGIC SOMES	Teren aferent liceului in suprafata de 6813 mp identificat cu nr.cadastr
		STR. MARASESTI NR.20	
513		TEREN LICEUL TEHNOLOGIC CONSTANTIN BRATU	Teren aferent liceului in suprafata de 10684 mp identificat cu nr.cadastr
		STR. NICOLAE IORGA NR.5	60632
514		TEREN STR. NICOLAE IORGA NR.5	Teren imprejmuit partial in suprafata de 900mp identificat cu nr.cadastr
515		TEREN SCOALA PINTIC	Teren aferent scolei in suprafata de 3152 mp identificat cu nr.cadastr
		STR. PINTICULUI F.N.	
516		TEREN SCOALA GIMNAZIALA MIHAI EMINESCU	Teren aferent scolei , str.Avram Iancu nr.2-4, in suprafata de 4712 mp
517		TEREN GRADINITA CU P.P. ARLECHINO	Teren aferent gradinitei in suprafata de 930 mp identificat cu nr.cadastr
		STR. I MAI NR.12	
518		TEREN GRADINITA CU P.N. ARLECHINO STRUC	Teren aferent gradinitei in suprafata de 1069 mp identificat cu nr.cadastr
		STR. MIXANDRELOR NR.7	
519		TEREN GRADINITA CU P.P. LUMEA PITICILOR	Teren aferent gradinitei in suprafata de 475 mp identificat cu nr.cadastr
		STR. AURORA NR.3	
520		TEREN SCOALA GIMNAZIALA AVRAM IANCU	Teren aferent scolei in suprafata de 8166 mp identificat cu nr.cadastr
		STR.AURORA NR.5	
521		TEREN GRADINITA CU P.P. JUNIOR	Teren aferent gradinitei in suprafata de 1212 mp identificat cu nr.cadastr
		STR. INFRATIRII NR.30	
522		TEREN SCOALA GIMNAZIALA OCNA DEJ	Teren aferent scolei in suprafata de 4250 mp identificat cu nr.cadastr
		STR. MIXANDRELOR NR.2A	
523	1.3.7.1	STR. VICTOR MOTOGNA	L=237m, lmedie=9,41m, S=2231 mp
524	1.3.7.1	STR. GEORGE MANZAT	L=201m, lmedie=8,03m, S=1614 mp
525	1.3.7.1	STR. BUREBISTA	L1=125m, l1=6,32m;

			L2=731m, l2=4,79m S=4292 mp
526	1.3.7.1	STR. CONSTANTIN BRANCOVEANU	L1=293m, l1=8,3m L2=225m, l2=5,67m S=3707 mp L=417mp, l=7,96m S=3318mp L1=364m, l1=6,15m L2=432m, l2=7,55m S=5498 mp L1=214m, l1=6,87m L2=205m, l2=7,47m S=3004 mp L1=252m, l1=4,02m L2=321m, l2=5,99m S=2938 mp L=150m, l=9,61m S=1442mp L1=533m, l1=9,36m S1=4994 mp L2=364m, l2=10,67m S2=3884mp L=140m, l=7,4m S=1036mp L=1546m, l=7,32m S=11316mp L=701m, l=6,69m S=4694 mp L=342,44m, lmedie=7,14m S=2445mp / L=254,14m lmedie=8,09m S=2056mp L=71,96m, lmedie=4,6m S=331mp L=324,13m, lmedie=6,63m S=2149mp L=817,17m, lmedie=8,33m, S=6807mp
527	1.3.7.1	STR. STEFAN ODOBLEJA	
528	1.3.7.1	STR. ALEXANDRU VAIDA VOIEVOD	
529	1.3.7.1	STR. REGELE FERDINAND	
530	1.3.7.1	STR. KADAR JOSEF	
531	1.3.7.1	STR. MIERLEI	
532	1.3.7.1	STR. VANATORILOR	
533	1.3.7.1	STR. FAZANILOR	
534	1.3.7.1	STR. VEVERITEI	
535	1.3.7.1	STR. TURTURELELOR	
536	1.3.7.1	STR. MUSCATELOR	
537	1.3.7.1	STR. MACESULUI	
538	1.3.7.1	STR. MARTISORILOR	
539	1.3.7.1	STR. PIERSICILOR	
540	1.3.7.1	STR. FRUNZISULUI	

541	1.3.7.1	STR.HORTICULTORILOR	L1=430,52m , lmedie=5,57m, S1=2398mp; L2=221,38m , l2medie=4,91m, S2=1087mp
542	1.3.7.1	STR.VITICULTORILOR	L=399,69m, lmedie=6,44m S=2574mp
543	1.3.7.1	STR. CRISANEI	L=236,14m, lmedie=9,99m S=2369mp
544	1.3.7.1	STR.MUNTENIEI	L=405,36m lmedie=5,04m S=2043mp
545	1.3.7.1	STR.DACIEI	L=163,94m, lmedie=9,43m S=1546mp
546	1.3.7.1	STR.PACHI	L=103,96m, lmedie=7,83m S=814mp
547	1.3.7.1	STR. FERICIRII	L=106,98m, lmedie=12,75m S=1364mp
548	0.0.0.0.	TEREN STR. EC.TEODOROIU	S=17765 mp
549	0.0.0.0.	TEREN SCOALA GIMNAZIALA NR.1	S=1617 mp
551	0.0.0.0.	TEREN SPITAL MUNICIPAL	S=21808 mp
552	1.3.7.1	STR.DECEBAL	L=631,55m, lmedie=4,31m S=2722mp
553	1.3.7.1	STR. ANDREI MURESANU	L=298,18m, lmedie=13,73m, S=5462 mp
554	1.3.7.1	STR. BUCOVINEI	L=425,19m lmedie=5,20m S=2211mp
555	1.3.7.1	STR. REGELE CAROL	L=859,85m, lmedie=4,11m S=3534mp
556	1.3.7.1	ULITA SOMCUTUL MIC NR.1	L=130m, lmedie=5,80m S=754mp
557	1.3.7.1	ULITA SOMCUTUL MIC NR.2	L=310m, lmedie=6,8m S=2108mp
558	1.3.7.1	ULITA SOMCUTUL MIC NR.3	L=310m, lmedie=6m S=1860mp
559	1.3.7.1	ULITA SOMCUTUL MIC NR.4	L=201m, lmedie=6,26m S=1258mp
560	1.3.7.1	ULITA SOMCUTUL MIC NR.5	L=244m, lmedie=7,21m S=1759mp
561	1.3.7.1	ULITA SOMCUTUL MIC NR.6	L=273m, lmedie=8,11m S=2214mp
562	1.3.7.1	ULITA SOMCUTUL MIC NR.7	L=189m, lmedie=6,65m S=1257mp
563	1.3.7.1	ULITA SOMCUTUL MIC NR.8	L=455m, lmedie=7,18m

564	1.3.7.1.	ULITA SOMCUTUL MIC NR.9	S=3267mp
565	1.3.7.1.	STR.PRINCIPALA-PINTIC	L=336m, lmedie=8,04m L=2811m, lmedie=6,89m S=19366mp
566	1.6.2.	CENTRU NATIONAL DE INFORMARE SI PROMOVIRE STR. 22 DECEMBRIE 1989 NR.2A	Sconstr=61 mp Sdesf=61 mp Nr.cadastral 59705
567	1.6.2.	IMOBIL STR.REGINA MARIA NR.19	Construcție pe fundație din piatra, zidăria din piatra si cărămidă, acc
568		TEREN STR.REGINA MARIA NR.19	
569		TEREN TRIAJ ALEEA CEFERISTILOR	Teren aferent construcției in suprafață de 1526 mp, identificat prin nr S=2505 mp identificat prin nr. cadastral 56868
570		TEREN STR.FRAGILOR NR.8	
571		TEREN STR.BISTRITEI NR.63A	Teren curți construcții parțial împrejmuit cu gard de beton, gard me S=13384 mp identificat prin nr.cadastral 60881
572	1.6.2.	MONUMENT MEMORIALUL VICTIMELOR DIN GI	Teren cu construcții in suprafața de 134.585 mp
573	1.6.2.	BAZA SPORTIVA STR.NICOLAE TITULESCU NR.16A	Sfr. Crângului f.n. Sconstr=334 mp; Nr.cadastral 60574 Clădire 1-Construcție cu parter + parțial 3 etaje, realizata cu fundație Clădire 2-Cabina portar construita din beton si cărămidă cu acoperiș terasa, cu 1 încăpere si poartaNr.topo 1257/2/7
574		TEREN BAZA SPORTIVA STR.NICOLAE TITULESCU NR.16A	Teren aferent bazei sportive in suprafața de 2861 mp, identificat prin
575		TEREN STR.NICOLAE TITULESCU NR.16D	Teren in suprafață de 4762 mp, identificat prin nr.cadastral 60501 si
576	1.3.1.	IMOBIL STR.BISTRITEI NR.63	Imobil compus din: C1-Cabina paza si birouri cu sup=48mp; C2-casii C3-depozit seu sup=42 mp; C4-depozit carburanti cu S=126 mp; C5-st de 16 mp; C6-cladire birouri cu sup=90mp; C7-atelier cu sup=84 mp; C cu sup=28 mp; C9-construcție cu sup=386 mp; C10-sopron cu sup=43 r cu sup=101mp; C12-sopron piese recuperate cu sup=62 mp; C13-cladiri

			sup=69mp;C14-decantor namol cu sup=25 mp;C15-constructie P+1 in
			C16-sopron in sup de 201mp;C17-retea electrica 220V pe stalpi cu sup
			C18-rampa cu sup=100mp;Nr.cadastral 51002
577	0.0.0.0.	TEREN STR.BISTRITEI NR.63	Teren aferent imobilului situat in Dej, str.Bistritei nr.63 in suprafata
			identificat prin Nr.cadastral 51002;
578	1.6.2.0.	MONUMENTUL MARII UNIRI	Imobil situat in Dej, P-ta Bobalna, Suprafata construita 20 mp;
			Nr.cadastral 61547
579	1.3.7.1.	STR. ION ANDREESCU	L=333m, lmedie=9,02m, S=3004mp
580	1.3.7.1.	STR. INCZE JANOS	L=262m, lmedie=7,85m, S=2057 mp
581	1.3.7.1.	STR. LUCIAN BLAGA	L=924m, lmedie=8,11m, S=7640 mp
582	1.3.7.1.	STR. OCTAVIAN GOGA	L=365m, lmedie=10,35m, S=3778 mp
583	1.3.7.1.	STR. ION AGARBICEANU	L=143m, lmedie=7,01m, S=1002 mp
584	1.3.7.1.	STR.MARIN PREDA	L=498m, lmedie=8,27m, S=4118 mp
585	1.3.7.1.	STR. TUDOR ARGHEZI	L=442m, lmedie=8,30m, S=3669 mp
586	1.3.7.2.	STR. BISERICII ORTODOXE	L=194m, lmedie=5,96m, S=1156 mp
587	1.3.7.1.	STR. MACAZULUI	L1=274m, lmedie=8,44m, S1=2313 mp, L2=185m, l2medie=9,83m, S2=
588	1.3.7.2.	STR. VALEA CHIEJDULUI	L=2098m, l=8,29m, S=17396 mp
589	1.3.7.1.	VALEA URIULUI	L=412m, lmedie=11,95m, S=4923 mp
590	1.3.7.1.	STR. MARAMURESULUI	L=167m, lmedie=6,08m, S=1016 mp
591	1.3.7.1.	STR. MATEI CORVIN	L1=154m, lmedie=4,58m, S1=706 mp, L2=187m, l2medie=4,51m, S2=
592	1.3.7.2.	STR. HENRI COANDA	L=1092m, lmedie=8,14m, S=8885 mp
593	1.3.7.1.	STR. CONSTANTIN BRANCUSI	L=349m, lmedie=9,35m, S=3264 mp
594	1.3.7.2.	STR. DRAGOS VODA	L=69m, lmedie=8,9m, S=612 mp
595	1.3.7.1.	STR. TRAIAN VUIA	L=1088m, lmedie=6,43m, S=5709 mp
596	1.3.7.1.	STR. PROF. LEON BIRNBAUM	L=1088m, lmedie=10,94m, S=11931 mp
597	1.3.7.1.	STR.OASULUI	L=203,04m, lmedie=15,12m, S=3070 mp
598	0.0.0.0.	TEREN GRADINITA PITICOT STRUCT.1	STR.I.L. Caragiale nr.23, S=1766 mp
599	0.0.0.0.	TEREN SEDIU ADMINISTRATIV	STR. 1 mai nr.2, S=4190 mp
600	1.3.7.2.	ALEEA RAOUL SORBAN	L1=130m, lmedie=15,12m, S1=1966 mp, L2=176m, l2medie=10,92m,
601	1.6.2.0	CLUB PENSIONARI	str.Unirii
602	1.6.2.0.	GRADINITA Junior STRUCTURA	Cladire parter, Simion Barnutiu

603	1.6.2.0	GRADINITA PITICOT DEJ	str.Alecea Tomis
604	1.6.2.0	SPITAL MUNICIPAL (centru servicii sociale)	
605	1.6.2.0	TARG EXPOZITIONAL	P-ta Obor
606	1.6.2.0.	AMENAJARE P-TA BOBALNA	P-ta Bobalna, suprafata pavata: S=7425 mp
607	1.6.2.0	GRADINITA PARADISUL PITICILOR-STR.UNIRII	S.c.=348mp;S.d.=772mp-ext.si mansardare
608	0.0.0.0	TEREN STR.CRANGULUI	S teren=4179 mp
609	0.0.0.0	TEREN STR.EC.TEODOROIU	1108 mp
610	0.0.0.0	TEREN REGINA MARIA	1672 mp
611	1.6.2.0	SALA DE SPORT SCOLARA LIC.AL.PAPIU ILARIA	1716 mp
612	1.8.13.	CONSTRUCTII SI INSTALATII PT.ALIMENTARE C	Str.N.Titulescu nr.16 C
613	1.7.1.2.	ALIMENTARE CU ENERGIE ELECTRICA ZONA IN	S-2200 mp
614	1.7.1.2.	INSTALATIE ILLUMINAT PUBLIC STR.H.COANDA	Grup pompare D-lul Sf.Petru
615	1.7.1.2.	RETEA ILLUMINAT PUBLIC DEALUL FLORILOR	cablu A2xSY3x1x150-650m
616	1.6.2.0.	STATUIE-LUPA CAPITOLINA	19 stalpi metalici , retea 558 ml
617	1.6.2.0.	STATUIE-BUST IULIU HOSSU	1048 stalpi , cablu 10497 ml
618	1.6.2.0.	PLACA COMEMORATIVA TEODOR MIHALI	intersectie str.1Mai cu str.A.Iancu
619	1.6.2.0.	PLACA COMEMORATIVA AVRAM IANCU	inters.str.Marasesi, M.cel Batran
620	1.6.2.0.	PLACA COMEMORATIVA MIHAI EMINESCU	Policlinica CFR
621	1.6.2.0.	PLACA COMEMORATIVA A.VAIDA VOIEVOD	str.Avrani Iancu
622	0.0.0.0.	TEREN PIATA AGROALIMENTARA SI IND.	Sc.gen.M.Eminescu
623	0.0.0.0.	TEREN STR.P.VITEAZUL F.N.	P-ta Bobalna
624	0.0.0.0.	TEREN BOTALMA PENTRU STATIA DE POMPAR	str.A.I.Cuza
625	0.0.0.0.	CENTRUL CULTURAL ARTA	str.AL.Szopos s=7089 mp
626	1.6.2.0.	CENTRUL CULTURAL ARTA	C.F.nr.4 nr topo 185/1/1/1/6/1/1
			str.P.Viteazul f.n.(aeromodele)
			S=5977 mp
			C.F.nr.3390, nr.topo 3592/10
			S=17.500 mp
			P-TA 16 Februarie, Sc=489 mp, Sd=1584 mp, 500 locuri

627	1.7.1.2.	RETEA ILUMINAT PUBLIC GRIVITEI	str.Grivitei
628	1.6.2.0.	GRADINITA VALEA CODORULUI	
628	0.0.0.0.	TEREN SPORT SOMCUTUL MIC	S=2500 mp
630	1.6.2.0.	STATIE REGIONALA RECICLARE DESEURI	Constructie formata din Hala sortare si reciclare, Corp administrativ S=1244,18 mp, Sd=1370,35 mp
631	1.6.2.0.	PLATFORMA ZONALA COMPOST	Constructie formata din Hala metalica S=660mp si h=6m Hala compostare S=700 mp si h=6m, Hala metalica fara inchideri laterale S=352 mp, Hala metalica fara inchideri laterale S=144 mp si h=6 m, Sediu administrativ S=85 mp
632	1.6.2.0.	STATUIE ANDREI MURESANU	incinta Colegiul A.Muresanu
633	1.6.2.0.	STATUIE AL.PAPIU ILARIAN	incinta Liceul „Al.Papiu Ilarian,, str.Zmeurei, str.Mixandrelor
634	1.3.17.2	POD VALEA OCNEI( km 55+840)	
635	0.0.0.0	TEREN MINIFOTBAL DEALUL ROZELOR(ALEEA	S=775 mp(37x21) S=850,84 mp
636	0.0.0.0.	TEREN MINIFOTBAL STRADA AURORA, 7 NOIEM	S=735 mp(35x21); S=584,48 mp
637	1.7.1.2.	RETEA ILUMINAT PUBLIC STRADA ORIZONT	parcare; cablu de joasa tensiune
638	1.3.7.2	ALEI PIETONALE MR I D-LUL FLORILOR	L=3430 m l=5m;
639	1.3.7.2.	PIETONAL BLOC U.M.	S=400 mp
640	0.0.0.0	TEREN LICEUL AL.P.ILARIAN	P-ta Lupeni nr.2 S=7230,61 mp str.M.Lajos nr.1 S=1169,23 mp
641	0.0.0.0	TEREN SCOALA GENERALA NR.2	str.Marasti nr.5A S=3914,72 mp
642	0.0.0.0	TEREN SCOALA GEN.NR.5	str.Fragilor nr.6 S=3794 mp
643	0.0.0.0	TEREN SCOALA GEN.VILE DEJULUI	str.Someutului nr.143 S=12570,8 mp
644	0.0.0.0	TEREN SCOALA AJUTATOARE	str.M.Costin nr.12 S=2139,84 mp
645	0.0.0.0	TEREN GRADINITA NR.5	str.Unirii nr.1 S=2979,84 mp
646	0.0.0.0.	TEREN CENTRUL DE ZI FAMILIA SI COPILUL	str.AL.Szopos S=506,04 mp
647	0.0.0.0.	TEREN GRADINITA NR.7	str.Simion Barnutiu nr.6 S=1120.02 mp
648	0.0.0.0	TEREN GRADINITA NR.18	str.Aleea Tomis S=2753,3 mp
649			
650	0.0.0.0	TEREN GRADINITA VILE DEJULUI	str.Regina Maria nr.22 S=1586 mp
651	0.0.0.0.	TEREN COLEGIUL A.MURESANU	str. Viilor S=1252,93 mp str. 1 Mai nr.3 S=2090 mp



			str. 1 Mai nr.10 S=6299,31 mp
652	1.7.1.2.	RETEA ILUMINAT PUBLIC STR.TIBLESULUI	Extindere LEA 0,4 kv
653	1.6.2.	SALA DE EDUCATIE FIZICA SCOLARA -AVRAMI	str.Marasti nr.5A ;L=21,75m compusa din 6 travei de 3,625 m si alte 2 travei de 2,95 m si 1,7 m h libera 4,5 m
654	1.7.1.2	RETEA ILUMINAT PUBLIC D-LUL SF.PETRU	Cablu de joasa tensiune
655	1.6.2.1.	PARC BALNEAR TOROC	Construcție formata din grup social, Solar, Lac
656	0.0.0.0.	AMENAJARI TERENURI PARC BALNEAR TOROC	S=5195 mp
657	1.6.2.	FANTANA ARTEZIANA	str.P-ta 16 Februarie
658	1.7.1.2.	RETEA ELECTRICA SI ILUMINAT PUBLIC STR.SARATA DE JOS	
			STR. M.PREDA, STR.N.TITULESCU, STR.SOMCUTULUI,slatinei, BISERICA REFORMATA V.DEJULUI, OCNA DEJ, BISERICA RO P TA CENTRALA, IMAI, A.LANCU, G.COSBUC, MARASESTI, G M.EMNESCU, MIORITEI, P-ta LUPENI, A.VLAICU, INFRATIRI MACAZULUI, ALEEA CEFERISTILOR
659	1.3.17.2.	POD PESTE VALEA CHIEJDULUI	
660	0.0.0.0.	TEREN SENS GIRATORIU	STR.BAIA MARE CU STR.BISTRITELI CF.50890 S=1000MP
661	0.0.0.0.	TEREN SPORT OCNA DEJ	Ocna Dej
662	0.0.0.0.	ALEI SI ZONE VERZI EC.TEODOROIU	S=24925 mp CF 50802 Nr.top 4301/16/1/1
663	0.0.0.0.	TEREN INCHIDERE DEPOZITE NECONFORME CF	S=10.700 mp CF 50347,50336, 50346
664	1.6.2.0.	MUZEU MUNICIPAL	str.1 Mai nr.3
665	1.6.2.0.	IMOBIL	str.Marasesti nr.16
666	0.0.0.0.	TEREN	str.Marasesti nr.16 in suprafata de 435 mp
667	1.6.2.0.	IMOBIL	str.Marasesti nr.18
668	0.0.0.0.	TEREN	str.Marasesti nr.18 in suprafata de 270 mp
669	1.6.6.0.	AMENAJARE IZVOR	str.Marasti, str.Bistritei
670	1.6.2.0.	PLACA COMEMORATIVA GEORGE COSBUC	
671	0.0.0.0.	TEREN STR.CRANGULUI NR.23(SADP)	S=10713 mp
672	1.6.2.0.	CLADIRE ADMINISTRATIVA STADION OBOR	
673	2.1.24.2.	SISTEM IRIGATII ZONE VERZI	Colegiul Andrei Muresanu, Policlinica str.Unirii

674	0.0.0.0.	TEREN STATIA POMPARE	S=5000 mp
675	1.3.2.0.	BRANSAMENT ELECTRIC WIFI4EU MUN.DEJ	Str.N.Titulescu-Bazin Inot, P-ta Bobalna, Somcutul Mic, Str.Alecu Russo, Str.Al.Szopos, Str.Unirii, Str.Vaii, Al.Ceferistilor, Str.Ec.Teod. str.R.Maria, str.1 Mai, Str.Teilor
676	0.0.0.0.	AMENAJARE LOC JOACA	str.Teilor, Str.Miron Costin, Str.Stejarului
677	1.6.2.0.	BAZIN DIDACTIC INOT	Str.Nicolae Titulescu
678	1.6.2.0.	SALA EDUCATIE FIZICA SCOLARA	Liceul Tehnologic Constantin Brancusi
679	1.6.4.0.	PIATA AGROINDUSTRIALA	Str.Crangului nr.23
680	1.6.2.0.	DISPENSAR TBC MRF	Str.Mioritei nr.5

COMISIA

Muncelean Teodora-presedinte

Zegrean Calin -membru

Gayrea Gabriela-membru

Lazar Mihaela-membru

Iosip Horatiu-membru

Anul dobandirii sau. dupa caz. al darii in folosinta	Valoare inventar
4	5
4	5
1950	10.635,98
1980	54.519,50
inainte de 1900	266.893,39
2019	1.557.099,81
inainte de 1900	10.654,67
inainte de 1900	6.729,26
inainte de 1900	1.121,54
inainte de 1900	178.887,83
1972-1973	581.952,45
Inainte de 1900	43.420,84
Inainte de 1900	272.158,24
	61.500,00
1986	778,85
1986	6.230,80
1986	2.336,55
1986	778,85
1986	778,85
1986	778,85
1986	778,85
1986	778,85
1986	778,85

1986	778,85
1986	778,85
1986	778,85
1986	778,85
1971	166.030,58
1981	4.861,89
1966	251.215,20
1987	22.088,19
1984	23.303,19
1984	15.838,69
1984	8.157,68
1984	11.550,35
1933	6.469,13
1933	253.947,07
1897	815.268,78
1990	153.918,21
1972	660,25
1987	15.420,95
inainte de 1900	148.592,19
inainte de 1900	16.800,00
inainte de 1900	18.930,00
inainte de 1900	10.960,00
inainte de 1900	402.400,00
inainte de 1900	31.460,00
inainte de 1900	264.426,00
inainte de 1900	9.600,00
inainte de 1900	20.100,00
inainte de 1900	5.400,00
Inainte de 1900	399.706,82
inainte de 1900	158.408,81
inainte de 1900	4.500,00

inainte de 1900	1.389.937,52
inainte de 1900	8.400,00
inainte de 1900	7.500,00
Inainte de 1900	182.963,84
inainte de 1900	746.873,00
inainte de 1900	10.920,00
inainte de 1900	19.080,00
inainte de 1900	696.379,00
inainte de 1900	6.000,00
inainte de 1900	548.304,00
inainte de 1900	46.200,00
inainte de 1900	42.750,00
inainte de 1900	7.920,00
inainte de 1900	4.200,00
inainte de 1900	25.200,00
inainte de 1900	5.400,00
inainte de 1900	69.800,00
inainte de 1900	33.600,00
Inainte de 1900	423.875,13
inainte de 1900	386.549,00
inainte de 1900	178.956,54
inainte de 1900	74.195,93
inainte de 1900	1.650,00
inainte de 1900	3.600,00
inainte de 1900	2.100,00
Inainte de 1900	265.844,25
inainte de 1900	12.600,00
inainte de 1900	740.611,94
inainte de 1900	498.785,02

inainte de 1900	4.333.729,89
inainte de 1900	2.340,00
inainte de 1900	3.600,00
inainte de 1900	591.736,00
inainte de 1900	92.964,78
inainte de 1900	14.820,00
inainte de 1900	5.940,00
inainte de 1900	57.053,00
inainte de 1900	3.600,00
inainte de 1900	129.052,47
inainte de 1900	19.800,00
Inainte de 1900	489.146,00
inainte de 1900	3.600,00
inainte de 1900	5.400,00
Inainte de 1900	321.227,47
inainte de 1900	531.160,13
inainte de 1900	3.120,00
Inainte de 1900	4.800,00
inainte de 1900	7.800,00
inainte de 1900	20.160,00
inainte de 1900	18.000,00
Inainte de 1900	123.397,61
inainte de 1900	7.200,00
inainte de 1900	8.970,00
Inainte de 1900	1.007.828,60
inainte de 1900	6.600,00
Inainte de 1900	822.971,92
inainte de 1900	6.840,00
Inainte de 1900	1.140.467,54
inainte de 1900	7.800,00
inainte de 1900	13.200,00
inainte de 1900	14.400,00

Inainte de 1900	312.528,33
inainte de 1900	46.540,68
Inainte de 1900	751.132,62
inainte de 1900	1.053.288,04
inainte de 1900	4.830,00
inainte de 1900	354.278,78
inainte de 1900	5.850,00
inainte de 1900	4.125,00
inainte de 1900	350.193,65
inainte de 1900	3.465,00
inainte de 1900	4.500,00
inainte de 1900	10.980,00
Inainte de 1900	433.046,00
inainte de 1900	9.000,00
inainte de 1900	6.750,00
inainte de 1900	28.125,00
inainte de 1900	19.800,00
inainte de 1900	3.960,00
inainte de 1900	3.000,00
inainte de 1900	32.400,00
inainte de 1900	21.600,00
inainte de 1900	15.675,00
inainte de 1900	1.950,00
inainte de 1900	3.300,00
inainte de 1900	3.960,00
inainte de 1900	10.725,00
inainte de 1900	2.700,00
inainte de 1900	1.980,00
inainte de 1900	4.500,00
inainte de 1900	1.650,00
inainte de 1900	10.800,00

inainte de 1900	12.600,00
inainte de 1900	2.340,00
inainte de 1900	3.510,00
inainte de 1900	3.600,00
inainte de 1900	9.700,00
inainte de 1900	7.800,00
inainte de 1900	2.925,00
Inainte de 1900	4.819.667,07
inainte de 1900	3.900,00
inainte de 1900	6.300,00
Inainte de 1900	252.000,00
inainte de 1900	60.200,00
inainte de 1900	83.489,32
inainte de 1900	311.552,92
inainte de 1900	794.081,90
inainte de 1900	315.749,00
Inainte de 1900	535.388,57
inainte de 1900	48.750,00
Inainte de 1900	454.584,30
Inainte de 1900	1.150.000,00
inainte de 1900	72.400,00
inainte de 1900	235.332,63
inainte de 1900	160.000,00
Inainte de 1900	221.477,56
inainte de 1900	280.176,00
inainte de 1900	572.215,50
inainte de 1900	225.415,54
Inainte de 1900	1.119.688,04



inainte de 1900	248.563,55
inainte de 1900	3.313.022,13
inainte de 1900	240.000,00
inainte de 1900	1.384.862,72
inainte de 1900	70.000,00
Inainte de 1900	2.537.131,30
inainte de 1900	258.775,00
inainte de 1900	793.868,56
Inainte de 1900	559.327,29
inainte de 1900	1.062.719,26
inainte de 1900	4.294.245,29
inainte de 1900	184.000,00
inainte de 1900	531.568,66
inainte de 1900	360.000,00
Inainte de 1900	1.569.287,01
inainte de 1900	179.315,40
Inainte de 1900	514.322,72
inainte de 1900	288.750,00
Inainte de 1900	400.000,00
Inainte de 1900	1.399.569,00
inainte de 1900	186.775,19
inainte de 1900	476.179,97
inainte de 1900	737.636,92
inainte de 1900	616.869,31
inainte de 1900	77.900,00

Inainte de 1900	3.171.238,10
inainte de 1900	93.500,00
inainte de 1900	317.666,95
Inainte de 1900	1.552.710,06
inainte de 1900	78.750,00
inainte de 1900	606.228,85
Inainte de 1900	48.600,00
inainte de 1900	35.000,00
inainte de 1900	90.000,00
Inainte de 1900	919.990,29
inainte de 1900	250.733,00
inainte de 1900	455.418,88
inainte de 1900	278.495,44
inainte de 1900	363.900,50
inainte de 1900	19.634.198,51
Inainte de 1900	202.198,92
inainte de 1900	1.276.963,28
Inainte de 1900	616.489,06
Inainte de 1900	22.950,00
inainte de 1900	596.550,00
inainte de 1900	1.736.558,11
inainte de 1900	4.676.129,30
Inainte de 1900	1.410.326,01
inainte de 1900	82.500,00
inainte de 1900	238.000,00
inainte de 1900	35.000,00
inainte de 1900	19.200,00
inainte de 1900	60.000,00

inainte de 1900	135.000,00
inainte de 1900	61.643,10
inainte de 1900	25.000,00
inainte de 1900	100.000,00
inainte de 1900	47.500,00
Inainte de 1900	1.781.536,02
inainte de 1900	112.000,00
inainte de 1900	122.500,00
inainte de 1900	262.911,40
inainte de 1900	273.048,14
inainte de 1900	303.180,36
inainte de 1900	692.683,84
inainte de 1900	50.000,00
inainte de 1900	133.000,00
inainte de 1900	160.000,00
Inainte de 1900	1.087.343,56
inainte de 1900	450.000,00
inainte de 1900	112.000,00
Inainte de 1900	1.840.000,00
inainte de 1900	101.880,00
inainte de 1900	448.931,77
inainte de 1900	84.000,00
Inainte de 1900	304.000,00
inainte de 1900	4.011.139,61
inainte de 1900	16.800,00
inainte de 1900	80.550,00
inainte de 1900	115.200,00
inainte de 1900	42.000,00

inainte de 1900	124.000,00
inainte de 1900	25.000,00
inainte de 1900	135.000,00
inainte de 1900	120.000,00
inainte de 1900	52.500,00
inainte de 1900	62.500,00
inainte de 1900	70.000,00
inainte de 1900	709,04
inainte de 1900	105.457,68
1978	1.311.026,17
1978	2.200,00
1978	80.000,00
1972	72.000,00
1972	570.068,17
1952	487.110,49
1952	5.498.810,48
inainte de 1900	81.000,00
1968	249.600,00
1961	372.246,00
inainte de 1900	285.034,08
inainte de 1900	773.001,51
1977	319.048,25
inainte de 1900	127.627,20
inainte de 1900	42.000,00
inainte de 1900	172.200,00
inainte de 1900	53.178,00
inainte de 1900	96.000,00
1977	251.851,01
inainte de 1900	244.618,80
inainte de 1900	35.452,00
inainte de 1900	233.963,20

inainte de 1900	371.039,32
1985	15.000,00
	371.835,36
	201.028,75
1980	2.954.904,85
2022	2.455.523,68
	426.675,36
1980	5.326.297,75
	289.711,70
	301.332,24
	230.802,83
	3.933.026,44
1970	10.646.231,74
1890	12.846.646,64
1970	5.978.999,49
1985	1.054.389,16
1972	2.949.015,07
1958	227.307,60
1954	455.195,48
1965	1.061.119,62
1961	8.132.631,90

1924		
1969		55.690.358,20
1958		
1899		16.034.459,66
		7.354.918,62
1891		8.475.970,51
1997		64.877,54
		329.579,17
1915		86.907,15
		94.795,52
1979		
1998		306.094,14
1998		9.761,78
1998		206.644,48
1998		48.121,04
1998		9.126,08
1967		21.835,10
1967		35.720,83
1973		58.643,25
1973		57.429,68
1913-2016		97.999.155,27
1913-2016		1.408.147,60

1913-2000	45,803,88
1913-2000	27,992,95
1913-2016	489,268,07
1976	58,661,99
1982	222,714,85
1982	413,238,85
1982	110,911,41
1913-2013	5,951,052,08
1913-2007	135,033,85
1977	18,228,38
1982	85,039,83
1932	23,815,43
1973	48,200,00
1962	12,000,00
1982	1,007,625,57
1982	3,456,57
	91,313,86
	1,666,984,07
1968	3,738,00
1950	170,000,00
1990	106,356,00
1968	19,700,00
1889	18,700,00
1920	2,176,00
1920	7,800,00
1920	300,00
1945	500,00
	270,00

1996	20.845,00
1998	1.500,00
1997	7.093.297,87
1980	12.846,74
1966	24.483,58
inainte de 1900	415.000,00
2001	2.216.868,43
1958	12.415.163,75
1958	513.855,14
1969	1.321.781,74
1969	111.339,42
1958	14.184,00
1900	813.956,00
1980	115.407,87
1950	22.948,11
1980	229.759,17
1973	261.622,39
1980	139.600,25
1972	22.948,11
2007	1.189,50
2007	705,25
2014	133.346,00



2014	115.146,00
2014	103.146,00
2014	170.552,00
2014	93.646,00
2014	91.636,00
Inainte de 1900	2.340,00
Inainte de 1900	4.000,00
Inainte de 1900	4.485,00
Inainte de 1900	27.000,00
Inainte de 1900	28.800,00
Inainte de 1900	15.000,07
Inainte de 1900	12.613,56
Inainte de 1900	2.029,03
Inainte de 1900	13.173,37
2016	41.726,91

2017	21.363,05
2017	15.778,62
2017	14.687,48
2017	12.523,59
2017	9.476,98
2017	4.989,82
2017	8.361,32
2018	193.509,00
2014	197.049,81
2003	2.915.262,14
2017	16.685,86
2017	25.096,22
2017	13.553,43
2017	21.663,42
2017	1.930,24
2017	5.396,48
2017	4.761,60
2017	3.220,48
2017	4.503,04
2017	5.667,84
2017	3.217,92
2017	8.363,52

2017	6.914,56
Inainte de 1900	28.110,00
2015	431.035,06
1954	360.765,46
1954	298.374,02
2015	101.800,00
1986	18.510,07
2014	802.808,00
2014	171.635,59
2004	3.048.704,91
2004	14.061,28
1968	17.524,16
1980	1.049.818,00
atie peccu cu Sup	
8-construcție	
np; C11 -magazie	
re birouri P+1 cu	

i sup=1134mp;		
o=7 mp;		
	1980	672.588,00
		684.691,96
	2002	998,4
	2002	1.840,80
	2002	5.304,00
	2002	2.184,00
	2002	904,8
	2002	4.680,00
		2.652,00
	2007	193.340,79
	2009	39.216,00
	2015	156.564,00
	2002	5.594,86
	2007	1.154,66
	2007	1.760,40
	2006	1.800.019,16
	2002	3.709,45
inainte de 1900		319.048,25
	2013	6.488,13
	2013	13.559,27
	2017	18.819,10
	2014	239.366,31
	2018	445.165,39
	2018	108.542,71
2002		69.440,05
1974		941.476,73

1974	392.638,21
1954	338.539,58
2001	528.471,17
2000	684.691,96
1974	1.195.570,63
2005	103.811,05
2005	156.653,53
1910	298.374,02
2004	1.915.441,32
2006	73.295,00
2007	442.712,47
2007	163.663,66
2007	2.325.970,33
2004	53.444,00
2005	40.063,00
1993	2.672,20
1994	2.672,20
1996	2.672,20
1993	2.672,20
1996	2.672,20
	183.079,81
	142.313,69
2010	47.160,20
1966	1.163.542,27

2010	76.509,67
2010	330.634,70
2010	170.615,63
2010	941.711,99
2010	2.156.091,02
2010	70.904,00
2010	70.904,00
2019	1.388.662,95
2011	443.256,34
2011	232.893,49
2011	16.053,98
2011	2.130.360,52
2011	300.414,61
2011	837.686,04
2011	135.458,50
2011	673.563,62
2011	263.727,20
2011	233.017,88
2011	99.162,54
2011	276.178,13
2011	46.900,90
2011	129.757,40
2011	127.590,95
2011	183.742,46
2011	20.491,44
2011	242.132,25

2011	832.419,49
2012	52.998,41
2012	992.847,53
2012	84.406,85
2012	6.605.096,46
2012	1.147.760,14
2013	617.042,91
2013-2016	2.379.963,67
Vile Dejului, Tarpju	
OMANO, STR.PETRU RARES	
H.SINCAI, P-TA 16 FEBRUARIE	
L, GUTINULUI, URSULUI	
2014	305.574,83
2014	89.788,00
2015	419.744,50
2015	109.670,00
2016	144.639,39
2017	2.294.700,27
2018	162.700,00
2018	140.148,00
2018	78.700,00
2018	84.333,50
2021	145.308,47
2018	3.043,00
2019	3.880.000,00
2019	108.300,00
2019	37.487,61

2019	69.933,00
2019	41.029,36
2019	216.058,91
2020	6.691.694,78
2020	1.681.099,10
2021	2.874.761,54
2021	398.250,00
	474.018.768,83







Domeniul public al municipiului Dej cf.H.C.L.64/2001, HCL 202/2018
Domeniul public al municipiului Dej cf.H.C.L.64/2001, HCL 151/2018, CF 62330
Domeniul public al municipiului Dej cf.H.C.L.64/2001, HCL 151/2018, CF 62292, CF 62293
domeniul public al municipiului Dej potrivit Legii 213/1998, H.C.L. nr. 64/2001, H.C.L. nr. 14/2017, CF 61360
Domeniul public al municipiului Dej cf.H.C.L.64/2001, HCL 151/2018, CF 62252
Domeniul public al municipiului Dej cf.H.C.L.64/2001, HCL 151/2018, CF 62278
Domeniul public al municipiului Dej cf.H.C.L.64/2001, HCL 151/2018, CF 62165
Domeniul public al municipiului Dej cf.HCL 64/2001, HCL 151/2018, CF 62205
Domeniul public al municipiului Dej cf.H.C.L.64/2001, HCL 151/2018, Cf 62259
Domeniul public al municipiului Dej cf.H.C.L.64/2001, HCL 151/2018, CF 62272
Domeniul public al municipiului Dej cf.H.C.L.64/2001, HCL 232/2018, CF 62640
Domeniul public al municipiului Dej cf.H.C.L.64/2001, HCL 232/2018, CF 62522
Domeniul public al municipiului Dej cf.H.C.L.64/2001, HCL 151/2018, CF 62216
Domeniul public al municipiului Dej cf.H.C.L.64/2001, HCL 151/2018, CF 62203
Domeniul public al municipiului Dej cf.H.C.L.64/2001, HCL 151/2018, CF 62147
Domeniul public al municipiului Dej cf.H.C.L.64/2001, HCL 151/2018, CF 62286
Domeniul public al municipiului Dej cf.H.C.L.64/2001, HCL 151/2018, CF 62200
Domeniul public al municipiului Dej cf.H.C.L.66/2013
domeniul public al municipiului Dej potrivit Legii 213/1998, H.C.L. nr. 64/2001, CF 59847
Domeniul public al municipiului Dej cf.H.C.L.64/2001, HCL 151/2018, CF 62209
Domeniul public al municipiului Dej cf.H.C.L.64/2001, HCL 151/2018, CF 62217
Domeniul public al municipiului Dej cf.H.C.L.64/2001
Domeniul public al municipiului Dej cf.H.C.L.64/2001, HCL 151/2018, CF 62207
Domeniul public al municipiului Dej cf.H.C.L.64/2001
Domeniul public al municipiului Dej cf.H.C.L.64/2001
domeniul public al municipiului Dej potrivit Legii 213/1998, H.C.L. nr. 64/2001, CF 59846
Domeniul public al municipiului Dej cf.H.C.L.64/2001, HCL 151/2018, CF 62144
Domeniul public al municipiului Dej cf.H.C.L.64/2001, HCL 151/2018, CF 62202
Domeniul public al municipiului Dej cf.H.C.L.64/2001, HCL 232/2018, CF 62551

Domeniul public al municipiului Dej cf.H.C.L.64/2001
Domeniul public al municipiului Dej cf.H.C.L.64/2001, HCL 151/2018, CF 62253
Domeniul public al municipiului Dej cf.H.C.L.64/2001, HCL 232/2018, CF 62554
Domeniul public al municipiului Dej cf.H.C.L.64/2001, HCL 151/2018, CF 62220
Domeniul public al municipiului Dej cf.H.C.L.64/2001, HCL 151/2018, CF 62204
Domeniul public al municipiului Dej cf.H.C.L.64/2001, HCL 151/2018, CF 62172
Domeniul public al municipiului Dej cf.H.C.L.64/2001, HCL 151/2018, CF 62287
Domeniul public al municipiului Dej cf.H.C.L.64/2001
Domeniul public al municipiului Dej cf.H.C.L.64/2001
Domeniul public al municipiului Dej cf.H.C.L.64/2001
Domeniul public al municipiului Dej cf.H.C.L.64/2001
domeniul public al municipiului Dej potrivit Legii 213/1998, H.C.L. nr. 64/2001, HCL 55/2014, CF 59759
Domeniul public al municipiului Dej cf.H.C.L.64/2001
Domeniul public al municipiului Dej cf.H.C.L.64/2001
domeniul public al municipiului Dej potrivit Legii 213/1998, H.C.L. nr. 64/2001, H.C.L. nr. 14/2017, CF 61359
Domeniul public al municipiului Dej cf.H.C.L.64/2001
Domeniul public al municipiului Dej cf.H.C.L.64/2001
domeniul public al municipiului Dej potrivit Legii 213/1998, H.C.L. nr. 64/2001, H.C.L. nr. 14/2017, CF 61357
Domeniul public al municipiului Dej cf.H.C.L.64/2001
Domeniul public al municipiului Dej cf.H.C.L.64/2001
Domeniul public al municipiului Dej cf.H.C.L.64/2001
Domeniul public al municipiului Dej cf.H.C.L.64/2001
domeniul public al municipiului Dej potrivit Legii 213/1998, H.C.L. nr. 64/2001, H.C.L. nr. 14/2017, CF 61354
Domeniul public al municipiului Dej cf.H.C.L.64/2001
Domeniul public al municipiului Dej cf.H.C.L.64/2001
domeniul public al municipiului Dej potrivit Legii 213/1998, H.C.L. nr. 64/2001, CF 59856
Domeniul public al municipiului Dej cf.H.C.L.64/2001
domeniul public al municipiului Dej potrivit Legii 213/1998, H.C.L. nr. 64/2001, CF 59854
Domeniul public al municipiului Dej cf.H.C.L.64/2001
domeniul public al municipiului Dej potrivit Legii 213/1998, H.C.L. nr. 64/2001, HCL 62/2017, CF 61464
Domeniul public al municipiului Dej cf.H.C.L.64/2001
Domeniul public al municipiului Dej cf.H.C.L.64/2001
Domeniul public al municipiului Dej cf.H.C.L.64/2001



Domeniul public al municipiului Dej cf.H.C.L.64/2001
Domeniul public al municipiului Dej cf.H.C.L.64/2001
Domeniul public al municipiului Dej cf.H.C.L.64/2001
Domeniul public al municipiului Dej cf.H.C.L.64/2001
Domeniul public al municipiului Dej cf.H.C.L.64/2001
Domeniul public al municipiului Dej cf.H.C.L.64/2001
Domeniul public al municipiului Dej cf.H.C.L.64/2001
Domeniul public al municipiului Dej cf.H.C.L.64/2001
domeniul public al municipiului Dej potrivit Legii 213/1998, H.C.L. nr. 64/2001, HCL 66/2013, CF 61484
Domeniul public al municipiului Dej cf.H.C.L.64/2001
Domeniul public al municipiului Dej cf.H.C.L.64/2001
domeniul public al municipiului Dej potrivit Legii 213/1998, H.C.L. nr. 64/2001, HCL 62/2017, CF 61462
Domeniul public al municipiului Dej cf.H.C.L.64/2001
Domeniul public al municipiului Dej cf.H.C.L.64/2001
Domeniul public al municipiului Dej cf.H.C.L.64/2001
Domeniul public al municipiului Dej cf.H.C.L.64/2001 si H.G.34/2010
Domeniul public al municipiului Dej cf.H.C.L.64/2001
domeniul public al municipiului Dej potrivit Legii 213/1998, H.C.L. nr. 64/2001, CF 59848
Domeniul public al municipiului Dej cf.H.C.L.64/2001
domeniul public al municipiului Dej potrivit Legii 213/1998, H.C.L. nr. 64/2001, CF 59853
domeniul public al municipiului Dej potrivit Legii 213/1998, H.C.L. nr. 64/2001, HCL 75/2017, CF 61524, CF 61516
Domeniul public al municipiului Dej cf.H.C.L.66/2013
Domeniul public al municipiului Dej cf.H.C.L.64/2001
Domeniul public al municipiului Dej cf.H.C.L.64/2001
domeniul public al municipiului Dej potrivit Legii 213/1998, H.C.L. nr. 64/2001, CF 60000
Domeniul public al municipiului Dej cf.H.C.L.64/2001
Domeniul public al municipiului Dej cf.H.C.L.64/2001
Domeniul public al municipiului Dej cf.H.C.L.64/2001
domeniul public al municipiului Dej potrivit Legii 213/1998, H.C.L. nr. 64/2001, CF 59852

Domeniul public al municipiului Dej cf.H.C.L.64/2001
Domeniul public al municipiului Dej cf.H.C.L.64/2001
Domeniul public al municipiului Dej cf.H.C.L.64/2001
Domeniul public al municipiului Dej cf.H.C.L.64/2001
Domeniul public al municipiului Dej cf.H.C.L.64/2001
domeniul public al municipiului Dej potrivit Legii 213/1998, H.C.L. nr. 64/2001, H.C.L. nr. 14/2017, CF 61352
Domeniul public al municipiului Dej cf.H.C.L.64/2001
Domeniul public al municipiului Dej cf.H.C.L.64/2001
domeniul public al municipiului Dej potrivit Legii 213/1998, H.C.L. nr. 64/2001, HCL 62/2017, CF 61473
Domeniul public al municipiului Dej cf.H.C.L.64/2001
Domeniul public al municipiului Dej cf.H.C.L.66/2013
Domeniul public al municipiului Dej cf.H.C.L.64/2001
Domeniul public al municipiului Dej cf.H.C.L.64/2001
Domeniul public al municipiului Dej cf.H.C.L.64/2001
domeniul public al municipiului Dej potrivit Legii 213/1998, H.C.L. nr. 64/2001, CF 60002
Domeniul public al municipiului Dej cf.H.C.L.66/2013
domeniul public al municipiului Dej potrivit Legii 213/1998, H.C.L. nr. 64/2001, CF 59845
Domeniul public al municipiului Dej cf.H.C.L.64/2001
domeniul public al municipiului Dej potrivit Legii 213/1998, H.C.L. nr. 64/2001, HCL 75/2017, CF 61535, CF 61537
domeniul public al municipiului Dej potrivit Legii 213/1998, H.C.L. nr. 64/2001, HCL 75/2017, CF 61536
Domeniul public al municipiului Dej cf.H.C.L.64/2001
Domeniul public al municipiului Dej cf.H.C.L.64/2001
Domeniul public al municipiului Dej cf.H.C.L.64/2001
Domeniul public al municipiului Dej cf.H.C.L.64/2001
Domeniul public al municipiului Dej cf.H.C.L.64/2001

domeniul public al municipiului Dej potrivit Legii 213/1998, H.C.L. nr. 64/2001, HCL 62/2017, CF 61476
Domeniul public al municipiului Dej cf.H.C.L.64/2001
Domeniul public al municipiului Dej cf.H.C.L.64/2001
domeniul public al municipiului Dej potrivit Legii 213/1998, H.C.L. nr. 64/2001, HCL 66/2013, CF 60001
Domeniul public al municipiului Dej cf.H.C.L.64/2001
Domeniul public al municipiului Dej cf.H.C.L.64/2001
domeniul public al municipiului Dej potrivit Legii 213/1998, H.C.L. nr. 64/2001, HCL 75/2017, CF 61547
Domeniul public al municipiului Dej cf.H.C.L.64/2001
Domeniul public al municipiului Dej cf.H.C.L.64/2001
domeniul public al municipiului Dej potrivit Legii 213/1998, H.C.L. nr. 64/2001, HCL 75/2017, CF 61544
Domeniul public al municipiului Dej cf.H.C.L.64/2001
Domeniul public al municipiului Dej cf.H.C.L.64/2001
Domeniul public al municipiului Dej cf.H.C.L.64/2001
Domeniul public al municipiului Dej cf.H.C.L.64/2001
Domeniul public al municipiului Dej cf.H.C.L.64/2001
Domeniul public al municipiului Dej cf.H.C.L.66/2013
domeniul public al municipiului Dej potrivit Legii 213/1998, H.C.L. nr. 64/2001, H.C.L. nr. 14/2017, CF 61356
Domeniul public al municipiului Dej cf.H.C.L.64/2001 si H.G.34/2010
Domeniul public al municipiului Dej cf.H.C.L.64/2001
Domeniul public al municipiului Dej cf.H.C.L.64/2001
Domeniul public al municipiului Dej cf.H.C.L.66/2013
domeniul public al municipiului Dej potrivit Legii 213/1998, H.C.L. nr. 64/2001, HCL 66/2013, CF 59857
domeniul public al municipiului Dej potrivit Legii 213/1998, H.C.L. nr. 64/2001, HCL 62/2017, CF 61463
Domeniul public al municipiului Dej cf.H.C.L.64/2001
Domeniul public al municipiului Dej cf.H.C.L.64/2001
Domeniul public al municipiului Dej cf.H.C.L.66/2013
domeniul public al municipiului Dej potrivit Legii 213/1998, H.C.L. nr. 64/2001, HCL 66/2013, CF 59855
Domeniul public al municipiului Dej cf.H.C.L.64/2001
Domeniul public al municipiului Dej cf.H.C.L.64/2001
Domeniul public al municipiului Dej cf.H.C.L.64/2001
Domeniul public al municipiului Dej cf.H.C.L.64/2001
Domeniul public al municipiului Dej cf.H.C.L.64/2001



Domeniul public al municipiului Dej cf.H.C.L.64/2001
Domeniul public al municipiului Dej cf.H.C.L.64/2001
Domeniul public al municipiului Dej cf.H.C.L.64/2001
Domeniul public al municipiului Dej cf.H.C.L.64/2001
Domeniul public al municipiului Dej cf.H.C.L.64/2001
domeniul public al municipiului Dej potrivit Legii 213/1998, H.C.L. nr. 64/2001, HCL 62/2017, CF 61474, CF 61487
Domeniul public al municipiului Dej cf.H.C.L.64/2001
Domeniul public al municipiului Dej cf.H.C.L.64/2001
Domeniul public al municipiului Dej cf.H.C.L.64/2001
Domeniul public al municipiului Dej cf.H.C.L.64/2001
Domeniul public al municipiului Dej cf.H.C.L.64/2001
Domeniul public al municipiului Dej cf.H.C.L.64/2001
Domeniul public al municipiului Dej cf.H.C.L.64/2001
Domeniul public al municipiului Dej cf.H.C.L.64/2001
Domeniul public al municipiului Dej cf.H.C.L.64/2001
domeniul public al municipiului Dej potrivit Legii 213/1998, H.C.L. nr. 64/2001, HCL 66/2013, CF 60003
Domeniul public al municipiului Dej cf.H.C.L.64/2001
Domeniul public al municipiului Dej cf.H.C.L.64/2001
domeniul public al municipiului Dej potrivit Legii 213/1998, H.C.L. nr. 64/2001, HCL 75/2017, CF 61536
Domeniul public al municipiului Dej cf.H.C.L.64/2001
Domeniul public al municipiului Dej cf.H.C.L.64/2001
Domeniul public al municipiului Dej cf.H.C.L.64/2001
domeniul public al municipiului Dej potrivit Legii 213/1998, H.C.L. nr. 64/2001, HCL 75/2017, CF 61511
Domeniul public al municipiului Dej cf.H.C.L.64/2001
Domeniul public al municipiului Dej cf.H.C.L.64/2001
Domeniul public al municipiului Dej cf.H.C.L.64/2001
Domeniul public al municipiului Dej cf.H.C.L.64/2001
Domeniul public al municipiului Dej cf.H.C.L.64/2001



Domeniul public al municipiului Dej cf.H.C.L.64/2001
Domeniul public al municipiului Dej cf.H.C.L.64/2001
Domeniul public al municipiului Dej cf.H.C.L.64/2001
Domeniul public al municipiului Dej cf.H.C.L.64/2001
domeniul public al municipiului Dej potrivit Legii 213/1998, Legii educației naționale 1/2011,
H.C.L. nr. 64/2001,HCL 62/2017, CF.51119
Domeniul public al municipiului Dej cf.H.C.L.64/2001
Domeniul public al municipiului Dej cf.H.C.L.64/2001
Domeniul public al municipiului Dej cf.H.C.L.64/2001
Domeniul public al municipiului Dej cf.H.C.L.64/2001
Domeniul public al municipiului Dej cf.H.C.L.64/2001
Domeniul public al municipiului Dej cf.H.C.L.64/2001
Domeniul public al municipiului Dej cf.H.C.L.64/2001
Domeniul public al municipiului Dej cf.H.C.L.64/2001
Domeniul public al municipiului Dej cf.H.C.L.64/2001
Domeniul public al municipiului Dej cf.H.C.L.64/2001
Domeniul public al municipiului Dej cf.H.C.L.64/2001
Domeniul public al municipiului Dej cf.H.C.L.64/2001
Domeniul public al municipiului Dej cf.H.C.L.64/2001
Domeniul public al municipiului Dej cf.H.C.L.64/2001
Domeniul public al municipiului Dej cf.H.C.L.64/2001
Domeniul public al municipiului Dej cf.H.C.L.64/2001

Domeniul public al municipiului Dej cf.H.C.L.64/2001
Domeniul public al municipiului Dej cf.H.C.L.64/2001
Domeniul public al municipiului Dej cf.H.C.L.64/2001
Domeniul public al municipiului Dej cf.H.C.L.64/2001
Domeniul public al municipiului Dej cf.H.C.L.64/2001
Domeniul public al municipiului Dej cf.H.C.L.64/2001
Domeniul public al municipiului Dej cf.H.C.L.64/2001 cf 63252
Domeniul public al municipiului Dej cf.H.C.L.64/2001 cf 63252
Domeniul public al municipiului Dej cf.H.C.L.64/2001
Domeniul public al municipiului Dej cf.H.C.L.64/2001
Domeniul public al municipiului Dej cf.H.C.L.64/2001
Domeniul public al municipiului Dej cf.H.C.L.64/2001
Domeniul public al municipiului Dej cf.H.C.L.64/2001
Domeniul public al municipiului Dej cf.H.C.L.64/2001
Domeniul public al municipiului Dej cf.H.C.L.64/2001
Domeniul public al municipiului Dej cf.H.C.L.64/2001
Domeniul public al municipiului Dej cf.H.C.L.64/2001
Domeniul public al municipiului Dej cf.H.C.L.64/2001
Domeniul public al municipiului Dej cf.H.C.L.64/2001
Domeniul public al municipiului Dej cf.H.C.L.64/2001
Domeniul public al municipiului Dej cf.H.C.L.64/2001
Domeniul public al municipiului Dej cf.H.C.L.64/2001



Domeniul public al municipiului Dej cf.H.C.L.64/2001
Domeniul public al municipiului Dej cf.H.C.L.64/2001
Domeniul public al municipiului Dej cf.H.C.L.64/2001
Domeniul public al municipiului Dej cf.H.C.L.64/2001
Domeniul public al municipiului Dej cf.H.C.L.64/2001
Domeniul public al municipiului Dej cf.H.C.L.64/2001
Domeniul public al municipiului Dej cf.H.G.34/2010
domeniul public al municipiului Dej potrivit Legii 213/1998, Legii educatiei nationale 1/2011, CF 52032
domeniul public al municipiului Dej potrivit Legii 213/1998, Legii educatiei nationale 1/2011, H.C.L. nr. 68/2014, CF 52032
domeniul public al municipiului Dej potrivit Legii 213/1998, Legii educatiei nationale 1/2011, H.C.L. nr. 68/2014, CF 60632
domeniul public al municipiului Dej potrivit Legii 213/1998, Legii educatiei nationale 1/2011, H.C.L. nr. 68/2014, CF 60633
domeniul public al municipiului Dej potrivit Legii 213/1998, Legii educatiei nationale 1/2011, H.C.L. nr. 101/2015, CF 60906
domeniul public al municipiului Dej potrivit Legii 213/1998, Legii educatiei nationale 1/2011, H.C.L. nr. 68/2014, CF 61361
domeniul public al municipiului Dej potrivit Legii 213/1998, Legii educatiei nationale 1/2011, H.C.L. nr. 68/2014, CF 51119
domeniul public al municipiului Dej potrivit Legii 213/1998, Legii educatiei nationale 1/2011, H.C.L. nr. 68/2014, CF. 61203
domeniul public al municipiului Dej potrivit Legii 213/1998, Legii educatiei nationale 1/2011, H.C.L. nr. 68/2014, CF. 53649
domeniul public al municipiului Dej potrivit Legii 213/1998, Legii educatiei nationale 1/2011, H.C.L. nr. 68/2014, CF 53648
domeniul public al municipiului Dej potrivit Legii 213/1998, Legii educatiei nationale 1/2011, H.C.L. nr. 68/2014, CF.53645
domeniul public al municipiului Dej potrivit Legii 213/1998, Legii educatiei nationale 1/2011, H.C.L. nr. 68/2014, CF.61204
domeniul public al municipiului Dej potrivit Legii 213/1998, H.C.L. nr. 23/2007; CF 56695
domeniul public al municipiului Dej potrivit Legii 213/1998, H.C.L. nr. 23/2007; CF 56694
domeniul public al municipiului Dej potrivit Legii 213/1998, H.C.L. nr. 55/2014; CF 59766

domeniul public al municipiului Dej potrivit Legii 213/1998, H.C.L. nr. 55/2014; CF 59755

domeniul public al municipiului Dej potrivit Legii 213/1998, H.C.L. nr. 55/2014; CF 59764

domeniul public al municipiului Dej potrivit Legii 213/1998, H.C.L. nr. 55/2014; CF 59762, CF 59763

domeniul public al municipiului Dej potrivit Legii 213/1998, H.C.L. nr. 55/2014; CF 59757, CF 59760

domeniul public al municipiului Dej potrivit Legii 213/1998, H.C.L. nr. 55/2014; CF 59761, CF 59758

domeniul public al municipiului Dej potrivit Legii 213/1998, H.C.L. nr. 58/2015; CF 60285

domeniul public al municipiului Dej potrivit Legii 213/1998, H.C.L. nr. 58/2015; CF 60284, CF 60283

domeniul public al municipiului Dej potrivit Legii 213/1998, H.C.L. nr. 58/2015; CF 60282

domeniul public al municipiului Dej potrivit Legii 213/1998, H.C.L. nr. 58/2015; CF 60281

domeniul public al municipiului Dej potrivit Legii 213/1998, H.C.L. nr. 58/2015; CF 60286

domeniul public al municipiului Dej potrivit Legii 213/1998

domeniul public al municipiului Dej potrivit Legii 213/1998

domeniul public al municipiului Dej potrivit Legii 213/1998

domeniul public al municipiului Dej potrivit Legii 213/1998

domeniul public al municipiului Dej potrivit Legii 213/1998





domeniul public al municipiului Dej potrivit Legii 213/1998
domeniul public al municipiului Dej potrivit Legii 213/1998
domeniul public al municipiului Dej potrivit Legii 213/1998, CF. 59705
domeniul public al municipiului Dej potrivit Legii 213/1998, H.G.428/2005, CF 60038
domeniul public al municipiului Dej potrivit Legii 213/1998,H.G.428/2005, CF 60038
domeniul public al municipiului Dej potrivit Legii 213/1998, Legea 60/2015, CF 56868
domeniul public al municipiului Dej potrivit Legii 213/1998, H.C.L.64/2001, CF 60881
domeniul public al municipiului Dej potrivit Legii 213/1998, , CF 59680, CF 59752, CF 59750, CF 51369, CF 50112, CF51367, CF 51366, CF 59751, CF 51365
domeniul public al municipiului Dej potrivit Legii 213/1998, , CF 60574
domeniul public al municipiului Dej potrivit Legii 213/1998, H.C.L. 132/2004, CF 55176, CF.60396
domeniul public al municipiului Dej potrivit Legii 213/1998, ,H.C.L. 132/2004, CF 55176, CF.60396
domeniul public al municipiului Dej potrivit Legii 213/1998, CF 60501, CF 60500
domeniul public al municipiului Dej potrivit Legii 213/1998, H.C.L. nr. 96/19.08.2017, H.C.L.102/2017, CF 51002;







Domeniul public al Municipiului Dej
Domeniul public al Municipiului Dej
Domeniul public al Municipiului Dej
Domeniul public al Municipiului Dej
Domeniul public al Municipiului Dej
Domeniul public al Municipiului Dej
Domeniul public al Municipiului Dej
Domeniul public al Municipiului Dej
Domeniul public al Municipiului Dej
Domeniul public al Municipiului Dej
Domeniul public al Municipiului Dej
Domeniul public al Municipiului Dej
Domeniul public al Municipiului Dej
Domeniul public al Municipiului Dej
Domeniul public al Municipiului Dej
Domeniul public al Municipiului Dej
Domeniul public al Municipiului Dej
Domeniul public al Municipiului Dej
Domeniul public al Municipiului Dej
Domeniul public al Municipiului Dej
Domeniul public al Municipiului Dej
Domeniul public al Municipiului Dej
CF.NR.63252
CF.NR.63262
Domeniul public al Municipiului Dej

CF.NR. 60884

Domeniul public al Municipiului Dej

Domeniul public al Municipiului Dej

Domeniul public al Municipiului Dej

Domeniul public al Municipiului Dej

Domeniul public al Municipiului Dej

Domeniul public al Municipiului Dej

Domeniul public al Municipiului Dej

Domeniul public al Municipiului Dej

## **ANEXA 12**

**Societatea civilă, respectiv partidele politice, sindicatele, cultele și organizațiile nonguvernamentale care își desfășoară activitatea în Municipiul Dej**

### **Anexa 12 a**

#### **Organizații nonguvernamentale:**

- 1. Asociația pentru infrastructură Regională și Dezvoltare Durabilă Someș Dej.**
- 2. Asociația Filantropia Ortodoxă cluj-Napoca, Filiala Dej**
- 3. Asociația Jasmine copii cu autism.**
- 4. Asociația Viitorul Copiilor Ramsau Dej**
- 5. Asociația persoanelor cu dizabilități Dej**
- 6. Asociația împreună pentru Dej**
- 7. Asociația de ajutor pentru înmormântare și Casă de ajutor reciproc.**
- 8. Asociația mândru că-s dejean**
- 9. Asociația confluente Someșene**
- 10. Asociația Astra Dej**

### **Anexa 12 b**

#### **Principalele partide politice:**

- Partidul Național Liberal - PNL**
- Uniunea Salvați România, Partidul Libertate, Unitate și Solidaritate USR-PLUS**
- Partidul Social Democrat - PSD**
- Uniunea Democrată Maghiară din România -UDMR**
- Partidul Mișcarea Populară -PMP**
- Partidul Alianța Liberalilor și Democraților -ALDE**

## Anexa 12 c

### I. Principalele organizații sindicale:

1. Sindicatul Liber al Salariaților din primăria Municipiului Dej "EDILICA" prin reprezentant legal Ciascai Daniel
2. Sindicatul Solidaritatea Salina Ocna Dej, prin reprezentant legal Drăgan Paul Andrei
3. Sindicatul Liber Salina Ocna Dej prin reprezentant legal Man Ioan
4. Sindicatul Liber din SC TRANSURB SA prin reprezentant legal Cîmpean Adriana
5. Sindicatul Solidaritatea Sanitară Cluj prin președinte Radu Vasile pentru Spitalul Municipal Dej.
6. Sindicatul Liber și Independent al Reviziei de Vagoane Dej Triaj.
7. Sindicatul Liber al Salariaților L7 CFR DEJ.
8. Sindicatul Liber și Independent al Reviziei de Vagoane Dej Călător.

## Anexa 12 d

### Lăcașe de cult din Municipiul Dej:

1. Biserica Reformată, construită în stil gotic, în anii 1453-1536, cu un turn înalt de 72 m. Biserica Reformată-Calvină din Dej este un monument de arhitectură gotică, situat în piața centrală a municipiului Dej.
2. Biserica și mănăstirea franciscană "Sf. Anton de Padova" (romano-catolică), construită în stil baroc în secolul XVIII (în jurul anului 1716).
3. Biserica Ortodoxă "Sfântul Gheorghe", ridicată în 1776 din Ocna Dej. Biserica de piatră cu hramul Sfântul Mare Mucenic Gheorghe a fost construită în jurul anului 1776, pentru românii din localitate. Nu mai este folosită pentru serviciul liturgic, în localitate existând două biserici ortodoxe: una cu hramul Sfintii Arhangheli Mihail și Gavriil (1928)<sup>[3]</sup>, cealaltă cu hramul Sfântul Nicolae (1934)



4. Biserica cu hramul "Adormirea Preacuratei" Biserica „ Adormirea Maicii Domnului ” din Dej II j, edificiu situat pe actuala stradă Regina Maria, nr. 4, este un lăcaș de cult în stil baroc, consacrat în anul 1895.

5. Biserica "Sfinții Mihail și Gavril", din Dej I Între anii 1900-1902 s-a construit biserica actuală din piatră și cărămidă, pe o grădină situată în Strada Gutinului.

6. Biserica de lemn "Sfinții Arhangheli Mihail și Gavril", „Sfinții doctori fără de arginți Cosma și Damian. Adusă în anul 1996 în curtea spitalului municipal Dej, biserica a primit un nou hram: „Sfinții doctori fără de arginți Cosma și Damian".

7. Biserica " Sfânta treime" din Dej Parohia ortodoxă Română Dej III, Cartierul Dealul Florilor, În anul 1991 s-a obținut terenul în vederea construirii unei biserici parohiale în cartierul Dealul Florilor, făcându-se un schimb de proprietăți între Primăria Municipiului Dej, teren nr. topo 4999 în suprafața de 2997 m<sup>2</sup> ce servea piață agroalimentară și Parohia Ortodoxă Dej II cu un teren din strada Carpați;

În decursul anului 1991 s-au început demersurile pentru proiectul de construcție a noii biserici cu hramul Sf. Treime. Proiectul a fost încredințat spre executare firmelor S.C. MUNDOR S.R.L., arhit. Dorin Munteanu și S.C. TRANSEXIM – AVANTI S.R.L., arhit. Călin Bumb, în urma studiului geodezic efectuat de către Institutul de Proiectare Cluj condus de D-I Mircea Petrina – profesor universitar Cluj;

Piatra de temelie a fost pusă pe 11 aprilie 1993 prin slujba oficiată de către P.S. Irineu Bistrițeanul. În anul 1995 lunile mai – iulie s-a construit biserica de lemn – provizorie – cu hramul Înălțarea Domnului și care s-a sfințit la 8 octombrie 1995 de către P.S. Irineu Bistrițeanul. Biserica are formă de navă.

8. Biserica Sfântul Nectarie de pe strada Crîngului. Parohia cu hramul "Sfântul Ierarh Nectarie" a fost înființată începând cu data de 15 mai 2011 la inițiativa I.P.S. Andrei, Arhiepiscop al Vadului, Feleacului și Clujului și Mitropolit al Clujului, Maramureșului și Sălajului. Piatra de temelie a noii biserici a fost pusă de către I.P.S. Andrei, în data de 13 august 2011.

9. Biserica Sfântul Nicolae de pe strada Valea Codorului din Municipiul Dej.

10. Biserica Petru și Pavel din Viile Dejului.

11. Biserica din Somcutul Mic.

12. Biserica Sfântul Andrei de pe strada Miron Costin

13. Biserica ortodoxă din Ocna Dej

14. Biserica Greco-catolică din Ocna Dej

- Biserica Greco-catolică Dej I "strada Mircea cel Bătrân. După căderea regimului comunist, parohia a fost reconstituită în 12 iulie 1990.
- Biserica nouă a fost sfințită la 25 iunie 2006 de PS Florentin Crihălmeanu.

16. Sinagoga Evreiasca. Construirea Sinagogii a început în anul 1907 sub conducerea meșterului Ioan Sziki și a fost inaugurată în anul 1909 de sărbătoarea Pesach.

17. Biserica Baptista Emanuel

18. Betel Dej Biserica Penticostală

## ANEXA 13

### Lista cu denumirea înfrășirilor, cooperărilor sau asocierilor încheiate de Municipiul Dej

Municipiul Dej este un oraș european înfrățit cu:

- Balassagyarmat din Ungaria;
- Le Quesnoy din Franța;

Municipiul Dej are tratate de prietenie cu:

- Tokaj, Szentkiraly din Ungaria;
- Saint Quentin, Beauvais din Franța;
- Dalfsen din Olanda;

Municipiul Dej colaborează cu asociații din orașele:

- Kozármisleny, Komarom din Ungaria;
- Toulouse, Monistrol sur Loire din Franța;
- Dalfsen, Lemelerveld, Raalte din Olanda;
- Ejea de Los Cabaleros din Spania;
- Myrtle Beach- South Carolina, Whiteville- North Carolina din S.U.A.;
- Neapole, Lerici, Cesena, Sorrento din Italia.

Unitățile administrativ - teritoriale din România, organizate potrivit legii ca orașe și declarate municipii se constituie în Asociația Municipiilor din România.

1. **Asociația Municipiilor din România** este persoana juridică de drept privat și utilitate publică, fără scop patrimonial, nonguvernamentală și apolitică, constituită în vederea promovării și protejării intereselor comune ale autorităților

administrației publice locale, pentru soluționarea și gestionarea nevoilor publice în numele și pentru interesul colectivităților locale.

Municipiile sunt reprezentate de primari sau de o persoană împuternicită de acesta în acest scop.

principiilor autonomiei locale, al legalității și al consultării cetățenilor, în soluționarea problemelor locale de interes deosebit.

## **2. Municipiul Dej este membru în Asociația Regională pentru Dezvoltarea Infrastructurii în bazinul Hidrografic Someș Tisa.**

Scopul asociației este îmbunătățirea calității Serviciului de alimentare cu apă și de canalizare pentru interesul general al locuitorilor de pe raza unităților administrativ-teritoriale membre, în condițiile unor tarife care să respecte limitele de suportabilitate ale populației și principiul „poluatorul plătește”, atingerea și respectarea standardelor europene privind protecția mediului, precum și creșterea capacității de atragere a fondurilor pentru finanțarea investițiilor necesare în infrastructura tehnico-edilitară aferentă Serviciului.

## **3. Municipiul Dej este membru în Asociația pentru Dezvoltare Intercomunitară Eco-metropolitan Cluj.**

Asociația de Dezvoltare Intercomunitară (A.D.I.) Eco-Metropolitan Cluj s-a constituit în scopul înființării, organizării, reglementării, exploatării, monitorizării și gestionării în comun a serviciului de salubritate a localităților pe raza de competență a unităților administrativ - teritoriale membre, precum și realizarea în comun a unor proiecte de investiții publice de interes zonal sau regional înființării, modernizării și/sau dezvoltării a sistemelor de utilități publice aferente Serviciului pe baza strategiei de dezvoltare a acestui.

## ANEXA 14

Programele, proiectele sau activitățile, după caz, a căror finanțare se asigură din bugetul local, prin care se promovează/consolidează elemente de identitate locală de natură culturală, istorică, obiceiuri și/sau tradiții

Nr.	Denumirea programului sau activității	Descrierea elementelor de identitate locală de natură culturală, istorică, obiceiurilor și/sau tradițiilor care se promovează/consolidează	Perioada
1	Ziua Culturii Naționale	Promovarea culturii române, stabilirea de activități comune între instituțiile de cultură și instituțiile de învățământ	Januarie
2	Proiecte finanțare nerambursabilă culte, sport, cultură în baza legii 350/2005	Promovarea, susținerea de proiecte private privind accesibilitatea la activități sportive, evenimente culturale/participarea la concursuri sportive/realizarea de evenimente culturale. Susținerea proiectelor instituțiilor de cult, a păstrării patrimoniului de valoare spirituală și socială. Promovarea valorilor culturale și sportive ale orașului. Interconectarea între instituțiile publice de cultură, ONG-uri, Asociații culturale, Asociații sportive, lăcașe de cult, instituții de învățământ.	Martie
3	Noaptea Europeană a Muzeelor	Promovarea și popularizarea valorilor cultural-istorice locale, promovarea voluntariatului în sectorul cultural, conexiunea tinerilor cu sectorul cultural, dezvoltarea de colaborări cu alte instituții de cultură locale, județene, naționale și internaționale, promovarea și valorificarea artiștilor și oamenilor de cultură locali, exploatarea fundalului cultural istoric local, atragerea populației către sectorul cultural local, sublinierea importanței	Mai

		sociale a instituțiilor de cultură și a evenimentelor culturale	
4	Ziua Tineretului	Promovarea și valorificarea Complexului Balnear Toroc. Valorificarea și susținerea meșterilor populari locali, a micilor producători locali, a muzicii românești. Formarea sentimentului de coeziune a populației prin evenimente artistice. Interconectarea instituțiilor locale de cultură cu sectorul turistic al orașului. Promovarea și valorificarea potențialului turistic al orașului.	Mai
5	Gala Excelenței în Educație	Recunoașterea și promovarea meritelor elevilor premiați în diverse concursuri și olimpiade școlare, concursuri și competiții sportive. Valorificarea și stimularea potențialului educațional al unităților de învățământ locale.	Iunie
6	Zilele Municipiului	Premierea personalităților care au contribuit la dezvoltarea orașului. Promovarea artiștilor consacrați ai muzicii românești. Promovarea meșterilor populari și a produselor tradiționale românești. Târguri estivale, spectacole etc.	August
7	Festivalul Culturii Populare Someșene „SAMVS”	Promovarea și recunoașterea valorilor tradiționale specifice spațiului someșan. Familiarizarea populației, în special a sectorului tânăr, cu personalități, tradiții, rituri specifice spațiului someșan. Promovarea meșterilor populari din zona orașului. Evidențierea specificului național al zonei. Interconectarea instituțiilor de cultură cu promotorii particulari ai tradițiilor someșene (meșteri populari, interpreți de muzică populară, etnologi, etnografi, etc.)	August
8	Conferințele „SAMVS”	Premierea și valorificarea oamenilor de cultură pentru meritele acestora în domeniul istoriei și etnografiei.	August

		Familiarizarea populației cu teme ale istoriei locale și ale tradițiilor locale. Implicarea instituțiilor locale de cultură alături de cadre didactice, muzeografi, instituții județene de cultură etc. pentru promovarea fondului cultural-istoric al orașului și al zonelor înconjurătoare.	
9	Zilele Culturale Maghiare	Punerea în valoare și valorificarea comunității maghiare, a tradițiilor specifice acesteia, a aportului adus comunității atât din punct de vedere cultural, istoric, economic dar și social. Cultivarea unui spirit european și de diversitate în comunitatea orașului.	August
10	Nunțile de Aur	Premierea și recunoașterea seniorilor orașului. Interconectarea populației de vârstă a treia, formarea de conexiuni între acest sector al populației, municipalitate și instituțiile de cultură.	August
11	Ziua Recoltei & Festivalul Plăcintelor Someșene	Promovarea, valorificarea și ajutorarea micilor producători și meșteri populari. Formarea și susținerea unei comunități de mici producători locali. Promovarea tradițiilor specifice zonei someșene. Familiarizarea populației cu tradițiile gastronomice locale. Formarea unei identități culturale locale.	Octombrie
12	Ziua Comemorării Holocaustului în România	Familiarizarea populației, în special a tinerilor, cu trecutul și importanța locală, istorică și culturală, a comunității evreiești a orașului. Promovarea studiului și cercetării istorice în rândul tinerilor privind istoria interbelică a orașului. Valorificarea și promovarea potențialului turistic al orașului din punct de vedere istoric și cultural.	Octombrie
13	Ziua Națională a României	Promovarea spiritului și apartenenței naționale a populației și a orașului. Promovarea importanței orașului în contextual	Decembrie

		Marii Uniri de la 1918. Valorificarea și promovarea artiștilor și oamenilor de cultură locali. Formarea sentimentului de identitate locală. Promovarea identității istorice și culturale a orașului atât la nivel local cât și la nivel național.	
14	Magia Crăciunului	Interconectarea instituțiilor locale de cultură cu instituțiile locale de învățământ, ONG-uri și diverse asociații. Promovarea și valorificarea tradițiilor locale, a artiștilor locali, a diverselor asociații școlare.	Decembrie
15	Spectacol de Crăciun	Valorificarea și promovarea instituțiilor de învățământ școlare, a diverselor asociații școlare. Interconectarea instituțiilor locale de cultură, a instituțiilor de cult și a instituțiilor școlare. Promovarea și valorificarea tradițiilor specifice sărbătorilor de iarnă.	Decembrie
16	Microrevelion	Promovarea și valorificarea artiștilor locali. Formarea sentimentului de indentitate locală. Comunicarea și interconectarea populației cu municipalitatea și instituțiile locale de cultură. Valorificarea centrului istoric al orașului.	Decembrie
17	Expoziții de Artă Plastică	Promovarea, valorificarea, susținerea artiștilor plastici locali. Familiarizarea și atragerea populației către sectorul cultural. Formarea unei identități culturale locale. Promovarea și valorificarea spațiilor expoziționale ale orașului (noua clădire a Muzeului Municipal Dej). Interconectarea artiștilor plastici și a instituțiilor culturale locale prin Anuala Artiștilor Plastici Dejeni.	parcursul întregului an.
18	Spectacole de teatru	Atragerea către și familiarizarea populației cu sectorul cultural. Promovarea actului artistic ca și	parcursul întregului an



		sursă a dezvoltării culturale și sociale a comunității. Valorificarea spațiilor culturale locale (Centrul Cultural „Arta”). Valorificarea și promovarea unor artiști dramatici locali. Formarea unei identități și educații culturale a populației prin teatru și spectacol artistic.	
19	Lecția de Istorie vie (colaborare Asociația Terra Dacica Aeterna)	Promovarea și valorificarea istoriei antice locale, a importanței istorice a orașului. Promovarea și susținerea unei asociații istorice de interes național. Educarea populației prin lecții de istorie vie susținute de reenactori. Interconectarea între instituțiile locale de cultură, instituțiile de învățământ, populație și asociațiile istorice de reenactment. Colaborarea pentru proiecte educaționale între instituțiile de cultură și instituțiile de învățământ. Promovarea și valorificarea spațiilor Muzeului Municipal Dej. Atragerea populației către sectorul cultural-istoric. Susținerea potențialului turistic al orașului.	parcursul întregului an
20	Proiecte educaționale în colaborare cu Centrul Județean pt. Conservarea și Promovarea Culturii Tradiționale Clujene	Realizarea de proiecte educaționale între instituțiile locale culturale, instituțiile județene, instituțiile locale de învățământ. Promovarea tradițiilor populare specifice zonei someșene și clujene. Familiarizarea și popularizarea în sectorul tânăr al populației a identității și potențialului cultural al tradițiilor locale. Promovarea și valorificarea meșterilor populari. Atragerea populației către sectorul meșteșugurilor populare și a tradițiilor specifice satului românesc. Promovarea activităților practice de învățare. Promovarea importanței orașului ca punct de referință pentru păstrarea și valorificarea tradițiilor.	parcursul întregului an

21	Promovarea sportului de performanță prin echipa de Fotbal Club Unirea Dej (100 de ani de la înființarea FC Unirea Dej 1921-2021)	Promovarea și valorificarea tradiției sportive a municipiului Dej. Atragerea populației către sectorul sportive, crearea unei identități locale în jurul unui simbol al fotbalului românesc. Realizarea de proiecte pentru finanțarea FC Unirea Dej și a oricăror activități conexe ce duc la promovarea imaginii municipiului pe scena sportivă națională și internațională.	
----	--	---	--