



## **HOTĂRÂREA Nr. 232** **din data de 13 decembrie 2018**

**privind actualizarea Inventarului bunurilor domeniului public al Municipiului Dej însușit prin Hotărârea Consiliului Local Nr. 64/2001, atestat prin Hotărârea Guvernului Nr. 69/2002, Anexei Nr. 3**

**Consiliul local al Municipiului Dej**, întrunit în ședința ordinară din data de 13 decembrie 2018;

Având în vedere **proiectul de hotărâre**, prezentat **din inițiativa primarului Municipiului Dej**, întocmit în baza Referatului Nr.30620 Din data de 4 decembrie 2018, al Compartimentului Patrimoniu Public și Privat din cadrul Primăriei municipiului Dej, prin care se propune aprobarea actualizarea Inventarului bunurilor domeniului public al Municipiului Dej însușit prin Hotărârea Consiliului Local Nr. 64/2001, atestat prin Hotărârea Guvernului Nr. 69/2002, Anexei Nr. 3, avizul comisiei speciale pentru întocmirea Inventarului bunurilor care alcătuiesc domeniul public al Municipiului Dej proiect avizat favorabil în ședința de lucru a Comisiei juridice din data de 13 decembrie 2018;

În baza prevederilor Legii Nr. 213/1998, privind proprietatea publică și regimul juridic al acesteia, Hotărârea Guvernului Nr. 969/2002 care atestă domeniul public al Municipiului Dej,

Hotărârea Guvernului Nr. 548/1999 privind aprobarea Normelor Metodologice privind înregistrarea în contabilitate a bunurilor care alcătuiesc domeniul public al comunelor, orașelor, municipiilor și județelor.

Hotărârea Guvernului Nr.1031/1999 pentru aprobarea Normelor Metodologice privind înregistrarea în contabilitate a bunurilor care alcătuiesc domeniul public al statului și unitarilor administrativ teritoriale;

Ordonanța Guvernului Nr. 43/1997 privind regimul juridic al drumurilor;

În temeiul prevederilor art. 36, alin. (2), lit. "c" și art. 45, alin. (3) din Legea Nr. 215/2001 privind administrația publică locală, republicată, cu modificările și completările ulterioare,

### **HOTĂRĂȘTE:**

**Art. 1.** Aprobă **modificarea și completarea** Hotărârea Consiliului Local al Municipiului Dej nr. 64/2001 privind însușirea bunurilor aparținând patrimoniului public al municipiului Dej, cuprinse și în Anexa nr. 3 la H.G. nr. 969/2002 după cum urmează:

1.1. Se modifică următoarele poziții:

- la poziția nr. 69, coloana 1 va avea următorul cuprins: " 1.3.7.2.", coloana 3 va avea următorul cuprins: "L=299 m, lmedie=7,47 m S=3738 mp, ", coloana 5 va avea următorul cuprins: "402.400,00" iar coloana 6 va avea următorul cuprins: " Domeniul public al municipiului Dej potrivit OG 43/1997, HCL 64/2001, CF.62234 Dej";

- la poziția nr. 88, coloana 3 va avea următorul cuprins: "L=1240,58 m, lmedie=6,85 m S=8498 mp, ", coloana 5 va avea următorul cuprins: "46.200,00 " iar coloana 6 va avea următorul cuprins: " Domeniul public al municipiului Dej potrivit OG 43/1997, HCL 64/2001, CF.62640 Dej";

- la poziția nr. 89, coloana 3 va avea următorul cuprins: "L1=1035,6 m, l1medie=6,63 m S1=6866 mp, L2=295,08 m, l2medie=10,98m, S2=3240 mp ", coloana 5 va avea următorul



cuprins:"42.750,00 " iar coloana 6 va avea următorul cuprins:" Domeniul public al municipiului Dej potrivit OG 43/1997, HCL 64/2001, CF 62279 Dej, CF 62522 Dej

- la poziția nr. 106, coloana 1 va avea următorul cuprins:" 1.3.7.2.", coloana 3 va avea următorul cuprins: "L=437 m, lmedie=7,98 m S=3488 mp, ", coloana 5 va avea următorul cuprins:"498.785,02 " iar coloana 6 va avea următorul cuprins:" Domeniul public al municipiului Dej potrivit OG 43/1997, HCL 64/2001, CF 62551 Dej";

- la poziția nr. 109, coloana 3 va avea următorul cuprins: "L=22 m, lmedie=4,25 m S=89 mp,", coloana 5 va avea următorul cuprins:"3.600,00 " iar coloana 6 va avea următorul cuprins:" Domeniul public al municipiului Dej potrivit OG 43/1997, HCL 64/2001, CF.62554 Dej;

- la poziția nr. 143, coloana 3 va avea următorul cuprins: "L1=220,95 m, l1medie=8,59 m S1=1898 mp ", coloana 5 va avea următorul cuprins:"4.830,00 " iar coloana 6 va avea următorul cuprins:" Domeniul public al municipiului Dej potrivit OG 43/1997, HCL 64/2001, CF 62529 Dej,

- la poziția nr. 144, coloana 1 va avea următorul cuprins:" 1.3.7.2.", coloana 3 va avea următorul cuprins: "L=258 m, lmedie=12,17 m S=3141 mp, ", coloana 5 va avea următorul cuprins:"354.278,78 " iar coloana 6 va avea următorul cuprins:" Domeniul public al municipiului Dej potrivit OG 43/1997, HCL 64/2001, CF62531 Dej";

- la poziția nr. 148, coloana 3 va avea următorul cuprins: "L=542,03 m, lmedie=11,04 m S=5984 mp,", coloana 5 va avea următorul cuprins:"3.465,00 " iar coloana 6 va avea următorul cuprins:" Domeniul public al municipiului Dej potrivit OG 43/1997, HCL 64/2001, CF.62323 Dej;

- la poziția nr. 158, coloana 3 va avea următorul cuprins: "L=1507 m, lmedie=7,66 m S=11544 mp,", coloana 5 va avea următorul cuprins:"32.400,00 " iar coloana 6 va avea următorul cuprins:" Domeniul public al municipiului Dej potrivit OG 43/1997, HCL 64/2001, CF.62567 Dej;

- la poziția nr. 159, coloana 3 va avea următorul cuprins: "L=1271 m, lmedie=7,80 m S=9910 mp,", coloana 5 va avea următorul cuprins:"21.600,00 " iar coloana 6 va avea următorul cuprins:" Domeniul public al municipiului Dej potrivit OG 43/1997, HCL 64/2001, CF.62561 Dej;

- la poziția nr. 170, coloana 3 va avea următorul cuprins: "L=722 m, lmedie=6,32 m S=4565 mp,", coloana 5 va avea următorul cuprins:"12.600,00 " iar coloana 6 va avea următorul cuprins:" Domeniul public al municipiului Dej potrivit OG 43/1997, HCL 64/2001, CF.62506 Dej;


- la poziția nr. 182, coloana 1 va avea următorul cuprins:" 1.3.7.2.", coloana 3 va avea următorul cuprins: "L=197 m, lmedie=12,23 m S=2409 mp, ", coloana 5 va avea următorul cuprins:"83.489,32 " iar coloana 6 va avea următorul cuprins:" Domeniul public al municipiului Dej potrivit OG 43/1997, HCL 64/2001, CF 62512 Dej";

- la poziția nr. 183, coloana 3 va avea următorul cuprins: "L=191m, lmedie=10,30 m S=1967 mp,", coloana 5 va avea următorul cuprins:"311.552,92 " iar coloana 6 va avea următorul cuprins:" Domeniul public al municipiului Dej potrivit OG 43/1997, HCL 64/2001, CF 62539 Dej;

- la poziția nr. 195, coloana 3 va avea următorul cuprins: "L=329 m, lmedie=11,24 m S=3698 mp,", coloana 5 va avea următorul cuprins:"572.215,50 " iar coloana 6 va avea următorul cuprins:" Domeniul public al municipiului Dej potrivit OG 43/1997, HCL 64/2001, CF 62540 Dej

- la poziția nr. 220, coloana 3 va avea următorul cuprins: "L1=172 m, l1medie=12,48 m S1=2147 mp, L2=32 m, l2medie=24,94 m, S2=798 mp", coloana 5 va avea următorul cuprins:"737.636,92 " iar coloana 6 va avea următorul cuprins:" Domeniul public al municipiului Dej potrivit OG 43/1997, HCL 64/2001, CF 62096 Dej, CF 62497 Dej

- la poziția nr. 221, coloana 3 va avea următorul cuprins:" L1=230 m, l1medie=10,75 m, S1= 2473 mp, L2=125 m, l2medie=10,08m, S2=1260 mp ", coloana 5 va avea următorul



cuprins:"616.869,31 " iar coloana 6 va avea următorul cuprins:" Domeniul public al municipiului Dej potrivit OG 43/1997, HCL 64/2001, CF.62459 Dej, CF 62460 Dej";

-la poziția nr. 227, coloana 3 va avea următorul cuprins:" L=209 m ,lmedie=6,94 m, S=1451mp, ", coloana 5 va avea următorul cuprins:"78.750,00 " iar coloana 6 va avea următorul cuprins:" Domeniul public al municipiului Dej potrivit OG 43/1997, HCL 64/2001, CF 62478 Dej";

- la poziția nr. 248, coloana 3 va avea următorul cuprins:" L=121 m, lmedie=7,47 m, S= 904 mp, ", coloana 5 va avea următorul cuprins:"35.000,00 " iar coloana 6 va avea următorul cuprins:" Domeniul public al municipiului Dej potrivit OG 43/1997, HCL 64/2001, CF.62477 Dej";

- la poziția nr. 267, coloana 3 va avea următorul cuprins:" L=1324,64 m, lmedie=15,91 m, S= 21075 mp, ", coloana 5 va avea următorul cuprins:"450.000,00 " iar coloana 6 va avea următorul cuprins:" Domeniul public al municipiului Dej potrivit OG 43/1997, HCL 64/2001, CF.62188 Dej";

- la poziția nr. 271, coloana 3 va avea următorul cuprins:" L=647,96 m, lmedie=9,31 m, S= 6039 mp, ", coloana 5 va avea următorul cuprins:"448.931,77 " iar coloana 6 va avea următorul cuprins:" Domeniul public al municipiului Dej potrivit OG 43/1997, HCL 64/2001, CF.62507 Dej";

- la poziția nr. 279, coloana 3 coloana 3 va avea următorul cuprins: "L1=39,8 m, l1medie=12,21m, S1=486 mp, L2=133m, l2medie=31,40m, S2=4176 mp, L3=123m, l3medie=15,76m, S3=1938 mp, L4=64m, l4medie=11,98m, S4=767 mp ", coloana 5 va avea următorul cuprins:"124.000,00 " iar coloana 6 va avea următorul cuprins:" Domeniul public al municipiului Dej potrivit OG 43/1997, HCL 64/2001, CF 62005 Dej, CF 62509 Dej, CF 62605 Dej, CF 62604 Dej";

- la poziția nr. 284, coloana 3 va avea următorul cuprins:" L=592,98 m, lmedie=11,04 m, S= 6760 mp, ", coloana 5 va avea următorul cuprins:"62.500,00 " iar coloana 6 va avea următorul cuprins:" Domeniul public al municipiului Dej potrivit OG 43/1997, HCL 64/2001, CF.62508 Dej

- la poziția nr. 285, coloana 3 va avea următorul cuprins:" L=75 m, lmedie=18,73 m, S= 1405 mp, ", coloana 5 va avea următorul cuprins:"70.000,00 " iar coloana 6 va avea următorul cuprins:" Domeniul public al municipiului Dej potrivit OG 43/1997, HCL 64/2001, CF.62634 Dej

-la poziția nr. 429, coloana 2 va avea următorul cuprins: "Clădire administrativă (Sediul Primăria) Str.1 Mai nr.2 ", coloana 3 va avea următorul cuprins: "Edificiu public cu parter și etaj, executat din piatră, învelit cu tablă, compus din: -parter:13 birouri, 3 încăperi protocol cu grupuri sanitare și coridor, 11 încăperi arhivă, 3 magazine, un atelier, 3 grupuri sanitare, 2 coridoare, 3 case de scări, o centrală telefonică, 2 antree, 2 accese stradale, un foaier, o sală mare de ședință, o sală mică de ședință, și 2 magazine cuplate cu clădirea principală; etaj:33 birouri, 3 coridoare, 7 holuri, 3 grupuri sanitare, un apartament pentru oaspeți, casa scării, biblioteca, 3 balcoane, Suprafața construită la sol =2659 mp, Nr. cadastral 51356-C1; " coloana 5 va avea următorul cuprins:"8.475.970,51 " iar coloana 6 va avea următorul cuprins:" Domeniul public al municipiului Dej potrivit Legii 213/1998, HCL 64/2001, CF 51356 Dej";

1.2. Pozițiile cu nr. crt. 537, 561 din H.C.L.62/2017 și pozițiile cu nr. crt.578, 579, 580, 581, 582, 591, 592, 593 din H.C.L.50/2018, se modifică și se completează cu numărul cărții funciare, conform Anexei 1, parte integrantă din prezenta hotărâre.

1.3. După poziția nr.598 se introduc două poziții noi cu nr. crt.599-600 conform Anexei 2, parte integrantă din prezenta hotărâre.

**Art. 2.** Cu ducerea la îndeplinire a prevederilor prezentei hotărâri se încredințează Primarul Municipiului Dej, Serviciul de Urbanism și Amenajarea Teritoriului, și Compartimentul Patrimoniu Public și Privat.




**Art. 3.** Prezenta hotărâre se comunică prin intermediul Secretarului Municipiului Dej, în termenul prevăzut de lege, Primarului Municipiului Dej, Serviciului de Urbanism și Amenajarea Teritoriului, Compartimentului Patrimoniu Public și Privat și Instituției Prefectului Județului Cluj.

**Președinte de ședință,  
Mihăestean Jorgeta Irina**



**Nr. consilieri în funcție - 19**  
**Nr. consilieri prezenți - 17**  
**Nr. voturi pentru - 17**  
**Nr. voturi împotriva -**  
**Abțineri -**



**Contrasemnează  
Secretar,  
Jr. Pop Cristina**




1

.....



JUDEȚUL CLUJ  
MUNICIPIUL DEJ  
COMISIA SPECIALĂ PENTRU ÎNTOCMIREA  
INVENTARULUI BUNURILOR CARE AU CĂTUȚESC  
DOMENIUL PUBLIC AL MUNICIPIULUI DEJ

Insusit de Consiliul Local al Municipiului Dej  
prin H.C.L. nr. 288/15.12.2018



ANEXA NR.1

Pozițiile cu nr.crt.537, 561 din H.C.L.62/2017 si pozițiile cu nr.crt. 578, 579, 580, 581, 582, 591, 592, 593 din H.C.L.50/2018, se modifica si se completează cu numărul cărții funciare, după cum urmează

Nr. crt.	Codul de clasificare	Denumirea bunului	Elemente de identificare	Anul dobândirii sau după caz, al dării în folosință	Valoarea de inventar (lei)	Situația juridică actuală
	1	2	3	4	5	6
537	1.3.7.1	STR. MACESULUI	L=254,14m lmedie=8,09m S=2056mp	Inainte de 1900	12.613,56	domeniul public al municipiului Dej potrivit H.C.L. nr. 62/2017, OG.43/1997, CF 62544 Dej
561	1.3.7.1.	ULIȚA SOMCUTUL MIC NR.9	L=336m, lmedie=8,04m S=2701mp	2017	6.914,56	domeniul public al municipiului Dej potrivit H.C.L. nr. 62/2017, OG.43/1997, CF 62530 Dej
578	1.3.7.1	STR. LUCIAN BLAGA	L=942m, lmedie=8,11m S=7640 mp	2002	5.304,00	domeniul public al municipiului Dej potrivit HCL 50/2018, O.G.43/1997, CF 62422 Dej

579	1.3.7.1	STR. OCTAVIAN GOGA	L=365m, lmedie=10,35m S=3778 mp	2002	2.184,00	domeniul public al municipiului Dej potrivit HCL 50/2018, O.G.43/1997, CF 62513 Dej
580	1.3.7.1	STR. ION AGARBICEANU	L=143m, lmedie=7,01m S=1002 mp	2002	904,80	domeniul public al municipiului Dej potrivit HCL 50/2018, O.G.43/1997, CF 62417 Dej
581	1.3.7.1	STR. MARIN PEDA	L=498m, lmedie=8,27m S=4118 mp	2002	4.680,00	domeniul public al municipiului Dej potrivit HCL 50/2018, O.G.43/1997, CF 62555 Dej
582	1.3.7.1	STR. TUDOR ARGHEZI	L=442m, lmedie=8,30m S=3669 mp	2002	2.652,00	domeniul public al municipiului Dej potrivit HCL 50/2018, O.G.43/1997, CF 62419 Dej
591	1.3.7.2	STR. DRAGOS VODA	L=69m, lmedie=8,9m S=612 mp	Inainte de 1900	319.048,25	domeniul public al municipiului Dej potrivit HCL 50/2018, O.G.43/1997,CF 62576 Dej, CF 62596 Dej
592	1.3.7.1	STR. TRAIAN VUIA	L=1088m, lmedie=6,43m S=5709 mp	2013	6.488,13	domeniul public al municipiului Dej potrivit HCL 50/2018, O.G.43/1997, CF 62636 Dej
593	1.3.7.1	STR.PROF.LEON BIRNBAUM	L=1088m, lmedie=10,94m S=11931 mp	2013	13.559,27	domeniul public al municipiului Dej potrivit HCL 50/2018, O.G.43/1997, CF 62639 Dej

COMPARTIMENT PATRIMONIU

Ec. Lazar Mihaela



JUDEȚUL CLUJ  
MUNICIPIUL DEJ  
COMISIA SPECIALĂ PENTRU ÎNTOCMIREA  
INVENTARULUI BUNURILOR CARE ALCĂȚUIESC  
DOMENIUL PUBLIC AL MUNICIPIULUI DEJ

Însușit de Consiliul Local al Municipiului Dej  
prin H.C.L. nr. 238/15.12.2018



Ing. MORĂRIȘ ȘTEFAN

ANEXA 2

Inventarul bunurilor care aparțin domeniului public al municipiului Dej însușit de Consiliul Local prin H.C.L.64/2001, cuprinse și în Anexa nr. 3 la H.G. nr. 969//2002 se completează cu dona poziții noi cu nr. crt.599-600 care au următorul conținut:

Nr. crt.	Codul de clasificare	Denumirea bunului	Elemente de identificare	Anul dobândirii sau după caz, al dării în folosință	Valoarea de inventar (lei)	Situația juridică actuală
599	0.0.0.0.	TEREN SEDIU ADMINISTRATIV- PRIMĂRIA STR. 1 MAI NR.2	Teren aferent imobilului având suprafața de 4190 mp Nr. cadastral 51356	2018	445.165,39	Domeniul public al Municipiului Dej potrivit Legii 213/1998, HCL 68/2014, CF 51356 Dej.
600	1.3.7.2.	ALEEA RAOUL SORBAN	L1= 130m, l1medie=15,12m, S1=1966 mp L2=176m, l2medie=10,92m, S2=1922 mp	2018	108.542,71	Domeniul public al Municipiului Dej potrivit OG. 43/1997, HCL 211/2018 CF.62566 Dej, CF 62565 Dej

COMPARTIMENT PATRIMONIU

Ec. Lazar Mihaela

