



HOTĂRÂREA Nr. 30 **din 27 februarie 2018**

privind aprobarea actualizării Inventarului bunurilor care aparțin domeniului public al Municipiului Dej însușit prin Hotărârea Consiliului Local Nr. 64/2001, atestat prin Hotărârea Guvernului Nr. 969/2002 , conform Anexei

Consiliul local al Municipiului Dej, întrunit în ședința ordinară din data de 27 februarie 2018;

Având în vedere **proiectul de hotărâre**, prezentat **din inițiativa primarului Municipiului Dej**, întocmit în baza Raportului Nr.4535 din data de 21 februarie 2018, Compartimentului Patrimoniu Public și Privat din cadrul Primăriei Municipiului Dej, prin care se propune spre aprobare solicitarea de actualizare a Inventarului bunurilor care aparțin domeniului public al Municipiului Dej, însușit prin Hotărârea Consiliului Local Nr. 64/2001, atestat prin Hotărârea Guvernului Nr. 969/2002 , conform Anexei, proiect avizat favorabil în ședința de lucru a Comisiei de urbanism din data de 27 februarie 2018;

În baza prevederilor Legii Nr. 213/1998, privind proprietatea publică și regimul juridic al acesteia,

Hotărârea Guvernului Nr. 969/2002 care atesta domeniul public al Municipiului Dej,

Hotărârea Guvernului Nr. 548/1999 privind aprobarea Normelor Metodologice privind înregistrarea în contabilitate a bunurilor care alcătuiesc domeniul public al comunelor, orașelor ,municipiilor și județelor.

Hotărârea Guvernului Nr. 1031/1999 pentru aprobarea Normelor Metodologice privind înregistrarea în contabilitate a bunurilor care alcătuiesc domeniul public al statului și unitarilor administrativ teritoriale;

Ordonanța de Urgență Nr. 43/1997 privind regimul juridic al drumurilor, Noul Cod civil, Legea Nr. 18/1991, Legea educației naționale Nr. 1/2011

În temeiul, art. 36, alin. (2), lit."c" și art. 45, alin. (3) din Legea Nr. 215/2001 privind administrația publică locală, republicată, cu modificările și completările ulterioare,

HOTĂRĂȘTE:

Art. 1. Aprobă ca Pozițiile cu nr. 63, 184, 196, 199, 201, 220, 225, 234, 236, 239, 243, 270, 381, 384, 392, 394 din Hotărârea Consiliului Local al Municipiului Dej Nr. 64/2001 privind însușirea bunurilor aparținând patrimoniului public al Municipiului Dej, cuprinse și în Anexa Nr. 3 la Hotărârea Guvernului Nr. 969/2002 să se actualizeze conform Anexei la prezenta hotărâre.


Art. 2. Cu ducerea la îndeplinire a prevederilor prezentei hotărâri se încredințează Primarul Municipiului Dej, prin Direcția Tehnică, Direcția Economică, și Compartimentul Patrimoniu Public și Privat.

Art. 3. Prezenta hotărâre se comunică prin intermediul Secretarului Municipiului Dej, în termenul prevăzut de lege, Primarului Municipiului Dej, Direcției Tehnice, Direcției


Economice, Compartimentului Patrimoniu Public și Privat și Instituției Prefectului Județului Cluj .

**Președinte de ședință,
Varga Lorand Iuliu**

Nr. consilieri în funcție - 19
Nr. consilieri prezenți - 18
Nr. voturi pentru - 18
Nr. voturi împotriva -
Abțineri -



**Contrasemnează
Secretar,
Jr. Pop Cristina**



MUNICIPIUL DEJ
INVENTARULUI BUNURILOR CARE ALCĂTUIESC
DOMENIUL PUBLIC AL MUNICIPIULUI DEJ

Înscris de Consiliul Local al Municipiului Dej
prin H.C.L. nr. 301/2002

Ing. MORAR COSTAN


ANEXA

Pozițiile cu nr. crt.: 63, 184, 196, 199, 201, 220, 225, 234, 236, 239, 243, 270, 381, 384, 392, 394 din Inventarul bunurilor care aparțin domeniului public al municipiului Dej înscris de Consiliul Local prin H.C.L. 64/2001, cuprinse și în Anexa nr. 3 la H.G. nr. 969/2002 se actualizează, acestea având următorul conținut:

Nr. crt.	Codul de clasificare	Denumirea bunului	Elemente de identificare	Anul dobândirii sau după caz, al dării în folosință	Valoarea de inventar (lei)	Situația juridică actuală
0	1	2	3	4	5	6
63	0.0.0.0.	TEREN SPORT OBOR	Suprafața = 17.311 mp, Nr.topo.3280/1/1, 3280/1/3/2, categorie de folosința curți-construcții	1972	153.634,29	domeniul public al municipiului Dej potrivit Legii 213/1998, H.C.L. nr. 64/2001
184	1.3.7.2.	STR. AVRAM IANCU	L1=84 m, l1medie=22,80m S1=1915 mp L2=424 m, l2medie=15,61 m S2=6617 mp	Înainte de 1900	794.081,90	domeniul public al municipiului Dej potrivit Legii 213/1998, O.G.43/1997, H.C.L. nr. 64/2001
196	1.3.7.2.	STR. GEORGE COSBUC	L=182m, lmedie=12,28m S=2235 mp	Înainte de 1900	225.415,54	domeniul public al municipiului Dej potrivit Legii 213/1998, O.G.43/1997, H.C.L. nr. 64/2001

199	1.3.7.2.	STR. CRANGULUI	L1=1560m, l1medie=16,92m S1=26390 mp L2=224m, l2medie=16,58m S2=3713 mp	Inainte de 1900	3.313.022,13	domeniul public al municipiului Dej potrivit Legii 213/1998, O.G.43/1997, H.C.L. nr. 64/2001
201	1.3.7.2.	STR. DOBROGEANU GHEREA	L=538m, lmedie=12,96m S=6975 mp	Inainte de 1900	1.384.862,72	domeniul public al municipiului Dej potrivit Legii 213/1998, O.G.43/1997, H.C.L. nr. 64/2001
220	1.3.7.2.	STR. MARASESTI	L=172m, lmedie=12,48m S=2147 mp	Inainte de 1900	737.636,92	domeniul public al municipiului Dej potrivit Legii 213/1998, O.G.43/1997, H.C.L. nr. 64/2001
225	1.3.7.2.	STR. MIRCEA CEL BATRAN	L=148m, lmedie=21,84m S=3233 mp	Inainte de 1900	317.666,95	domeniul public al municipiului Dej potrivit Legii 213/1998, O.G.43/1997, H.C.L. nr. 64/2001
234	1.3.7.2.	STR. REGINA MARIA	L=274m, lmedie=17,66 m S=4838 mp	Inainte de 1900	455.418,88	domeniul public al municipiului Dej potrivit Legii 213/1998, O.G.43/1997, H.C.L. nr. 64/2001
236	1.3.7.2.	STR. GHEORGHE SINCAI	L=180m, lmedie=9,74 m S=1754 mp	Inainte de 1900	363.900,50	domeniul public al municipiului Dej potrivit Legii 213/1998, O.G.43/1997, H.C.L. nr. 64/2001
239	1.3.7.2.	STR. ECATERINA TEODOROIU	L=811m, lmedie=16,55 m S=13421 mp	Inainte de 1900	1.276.963,28	domeniul public al municipiului Dej potrivit Legii 213/1998, O.G.43/1997, H.C.L. nr. 64/2001
243	1.3.7.2.	STR. UNIRII	L=1120m, lmedie=12,37m S=13859 mp	Inainte de 1900	1.393.524,11	domeniul public al municipiului Dej potrivit Legii 213/1998, O.G.43/1997, H.C.L. nr. 64/2001

270	1.3.7.2.	STR. MARASESTI	L=278m , lmedie=20,38m S=5665 mp	Inainte de 1900	101.880,00	domeniul public al municipiului Dej potrivit Legii 213/1998, O.G.43/1997, H.C.L. nr. 64/2001
381	1.3.17.2.	POD STR. 1 MAI (POLICLINICA)	L=14,20m, lmedie=15,92 m S=226 mp	1978	84.000,00	domeniul public al municipiului Dej potrivit Legii 213/1998, O.G.43/1997, H.C.L. nr. 64/2001
384	1.3.17.2.	POD STR. MARASESTI	L=15,60m, lmedie=11,22 m S=175 mp	1972	72.000,00	domeniul public al municipiului Dej potrivit Legii 213/1998, O.G.43/1997, H.C.L. nr.64/2001
392	1.3.17.2.	POD STR. CRINGULUI	L= 11,39m, lmedie=19,14m S=218 mp	inainte de 1900	773.001,51	domeniul public al municipiului Dej potrivit Legii 213/1998, O.G.43/1997, H.C.L. nr.64/2001
394	1.3.17.2.	POD STR.AVRAM IANCU	L=13,50m, lmedie=19,92 m S=269 mp	inainte de 1900	127.627,20	domeniul public al municipiului Dej potrivit Legii 213/1998, O.G.43/1997, H.C.L. nr.64/2001



COMPARTIMENT PATRIMONIU PUBLIC
ec. LAZAR MIHAELA

